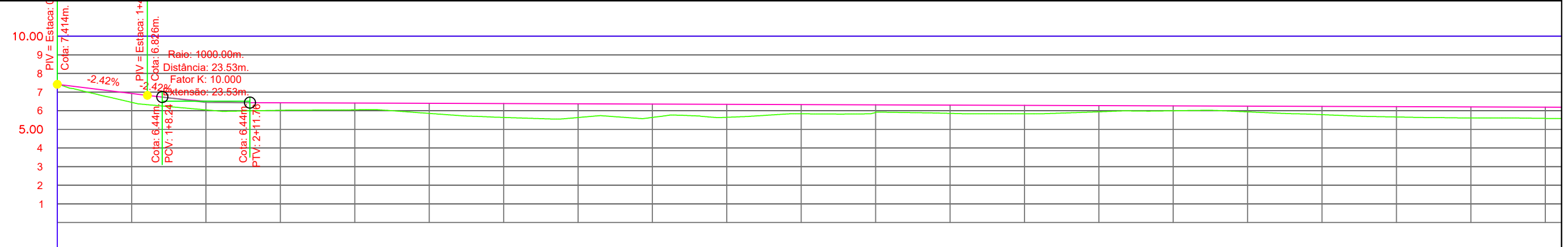
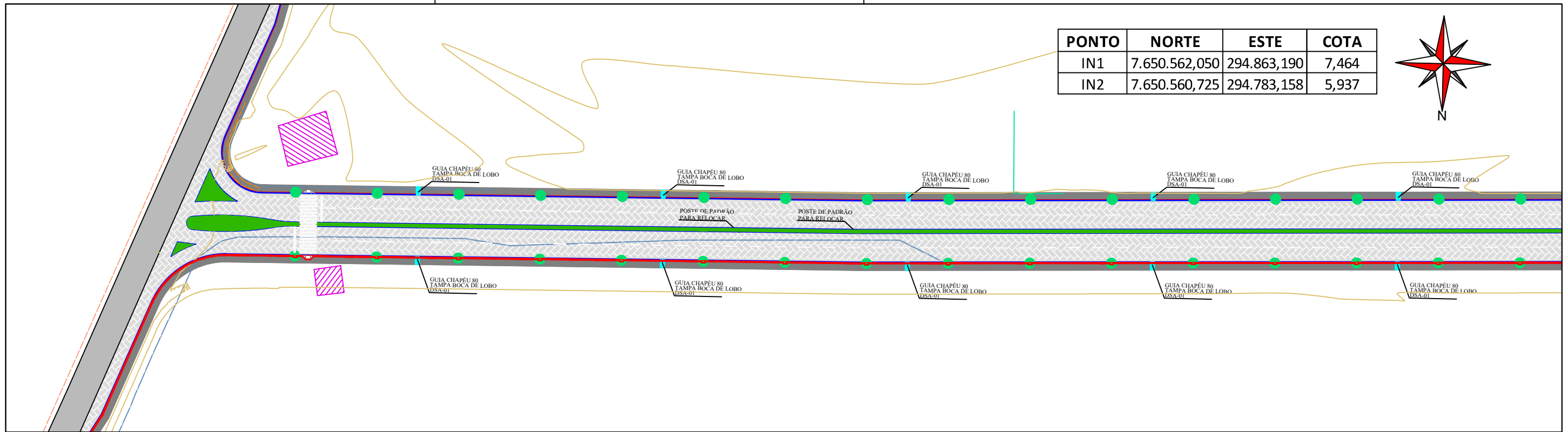
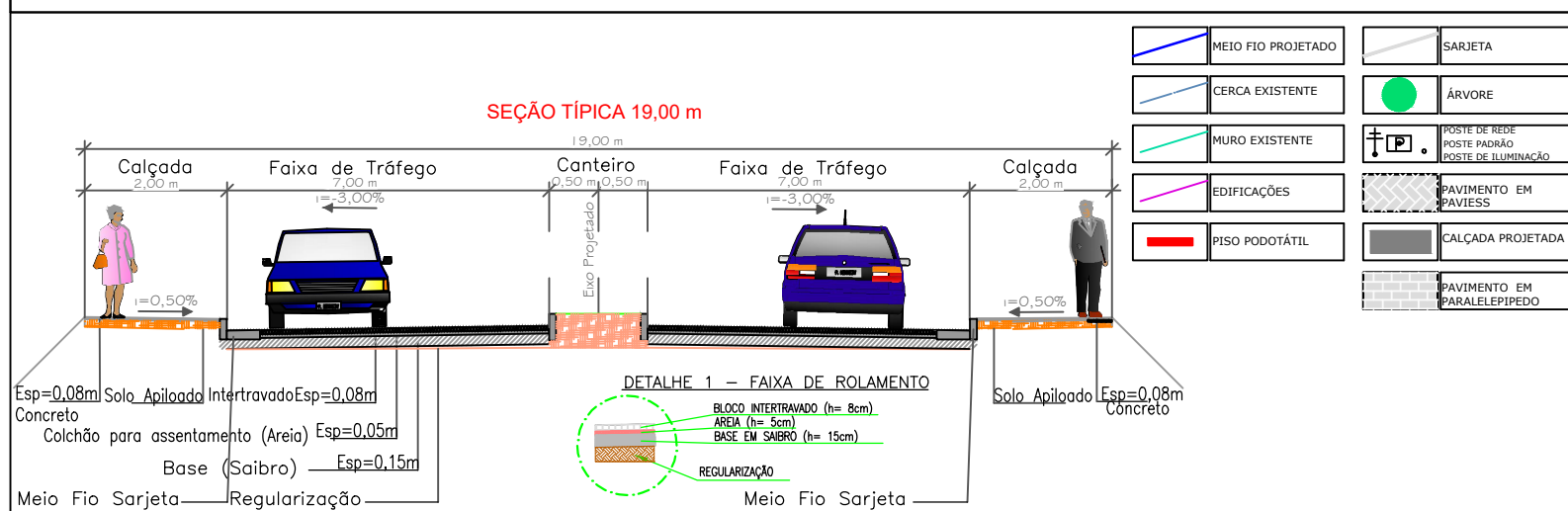


PONTO	NORTE	ESTE	COTA
IN1	7.650.562,050	294.863,190	7,464
IN2	7.650.560,725	294.783,158	5,937



ESTAQUEAMENTO	1	2	3	4	5	6	7	8	9	10	11	12	13	14	15	16	17	18	19	20
COTAS TERRENO/PROJETO	6.45 6.929	6.04 6.514	6.02 6.431	6.05 6.417	5.86 6.403	5.64 6.389	5.63 6.375	5.64 6.361	5.65 6.348	5.83 6.334	5.91 6.320	5.86 6.306	5.84 6.292	5.94 6.278	6.00 6.264	5.94 6.250	5.79 6.236	5.66 6.223	5.61 6.209	5.59 6.195
CORTE ATERRO	0.48	0.47	0.41	0.37	0.55	0.75	0.74	0.72	0.70	0.50	0.41	0.45	0.45	0.34	0.27	0.31	0.45	0.56	0.60	0.61

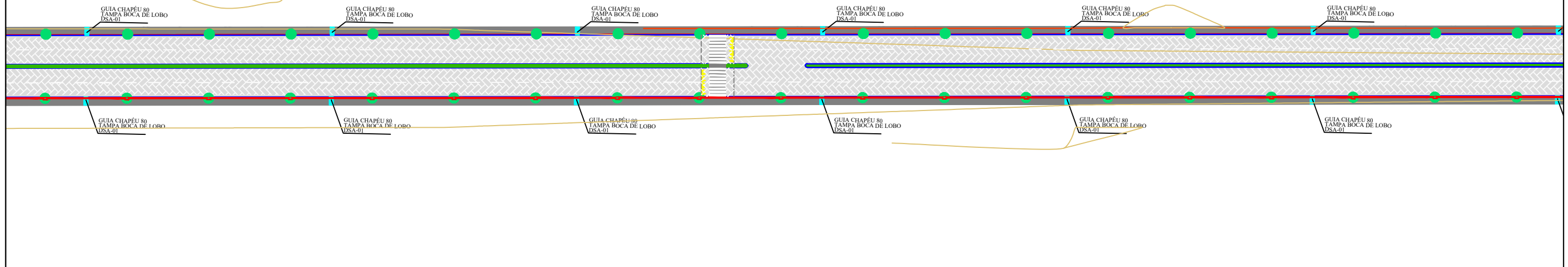


	MEIO FIO PROJETADO		SARJETA
	CERCA EXISTENTE		ÁRVORE
	MURO EXISTENTE		POSTE DE REDE POSTE PADRÃO POSTE DE ILUMINAÇÃO
	EDIFICAÇÕES		PAVIMENTO EM PAVIESS
	PISO PODOTÁTIL		CALÇADA PROJETADA
			PAVIMENTO EM PARALELEPIPEDO



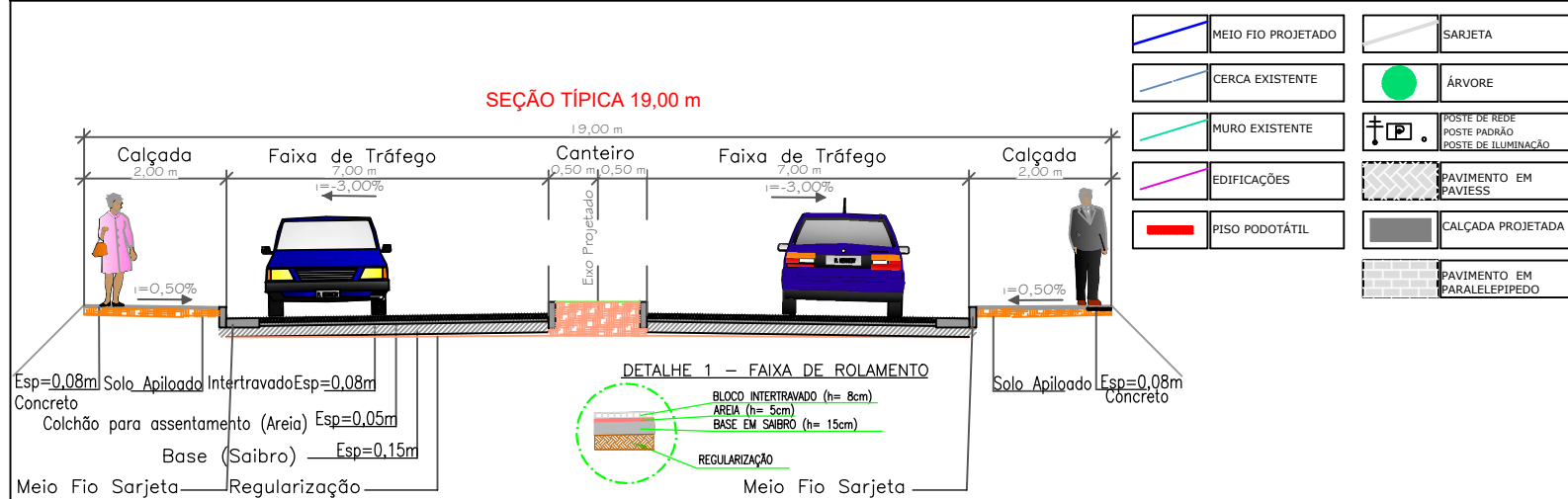
TÍTULO: PROJETO BÁSICO DE PAVIMENTAÇÃO		EMISSÃO: 05/2021	
END: ESTRADA DE ACESSO IGREJA DAS NEVES – PRESIDENTE KENNEDY – ES		PAVIMENTAÇÃO	
PROPRIETÁRIO: MUNICÍPIO DE PRESIDENTE KENNEDY	CNPJ: 27.165.703/0001-26	CREA:	
RESP. TÉCNICO:	ART:	FOLHA: FL-01/06	
ESCALA: 1/1000		A2	A1
		A0	

PONTO	NORTE	ESTE	COTA
IN3	7.650.546,06	294.633,79	6,017
IN4	7.650.552,95	294.409,23	5,651
IN5	7.650.537,576	294.250,146	5,970



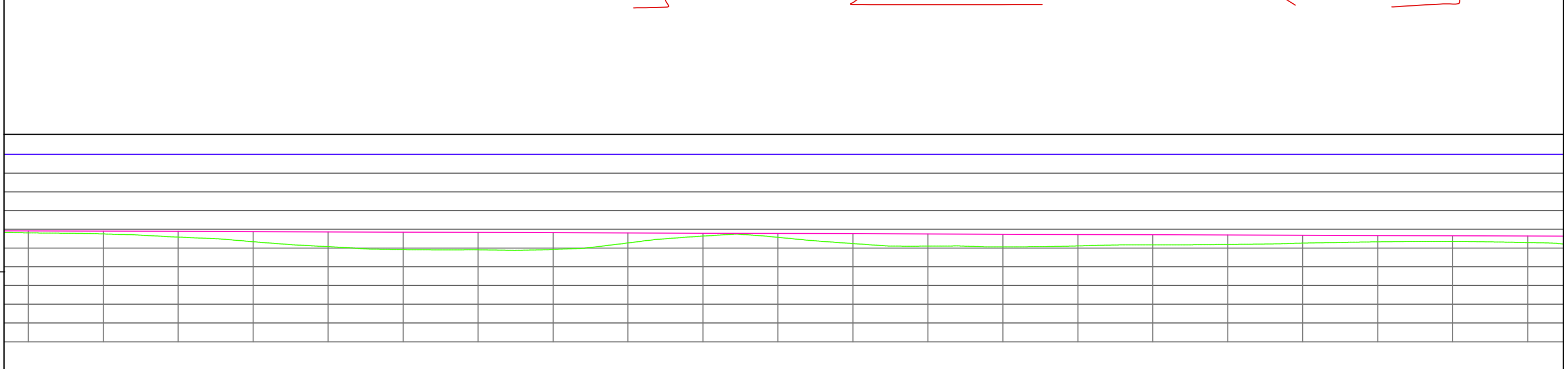
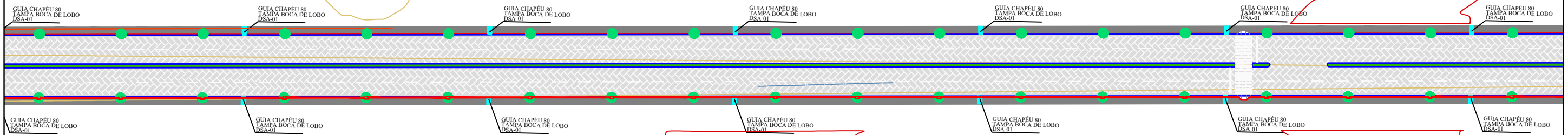
PERFIL LONGITUDINAL (Eixo-01) - ESC. V 1:200

		-0.07%																																							
		Elevations (m)																																							
		Distances (m)																																							
20	21	22	23	24	25	26	27	28	29	30	31	32	33	34	35	36	37	38	39	40																					
5.59	6.195	5.54	6.181	5.52	6.167	5.57	6.153	5.63	6.139	5.69	6.125	5.79	6.112	5.75	6.098	5.72	6.084	5.75	6.070	5.85	6.056	5.91	6.042	5.91	6.028	5.82	6.014	5.79	6.000	5.76	5.987	5.75	5.973	5.75	5.959	5.79	5.945	5.81	5.931	5.81	5.917
0.61	0.64	0.64	0.58	0.51	0.43	0.32	0.35	0.37	0.32	0.21	0.13	0.12	0.19	0.21	0.23	0.22	0.21	0.16	0.12	0.11																					

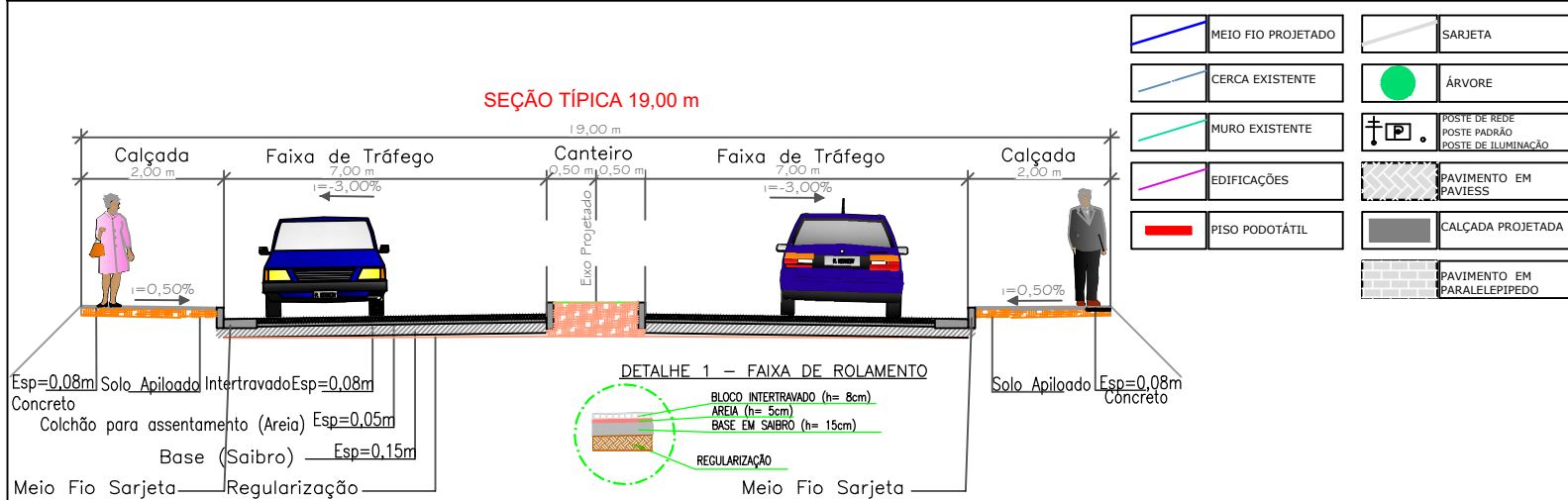


TÍTULO:	PROJETO BÁSICO DE PAVIMENTAÇÃO	EMISSÃO:	05/2021
END:	ESTRADA DE ACESSO IGREJA DAS NEVES - PRESIDENTE KENNEDY - ES	PAVIMENTAÇÃO	
PROPRIETÁRIO:	MUNICÍPIO DE PRESIDENTE KENNEDY	CNPJ:	27.165.703/0001-26
RESP. TÉCNICO:		ART:	
ESCALA:	1/1000	FOLHA:	FL-02/06
		A3	A2 A1 A0

PONTO	NORTE	ESTE	COTA
IN6	7.650.545,056	294.071,419	5,798
IN7	7.650.530,121	293.861,310	5,822

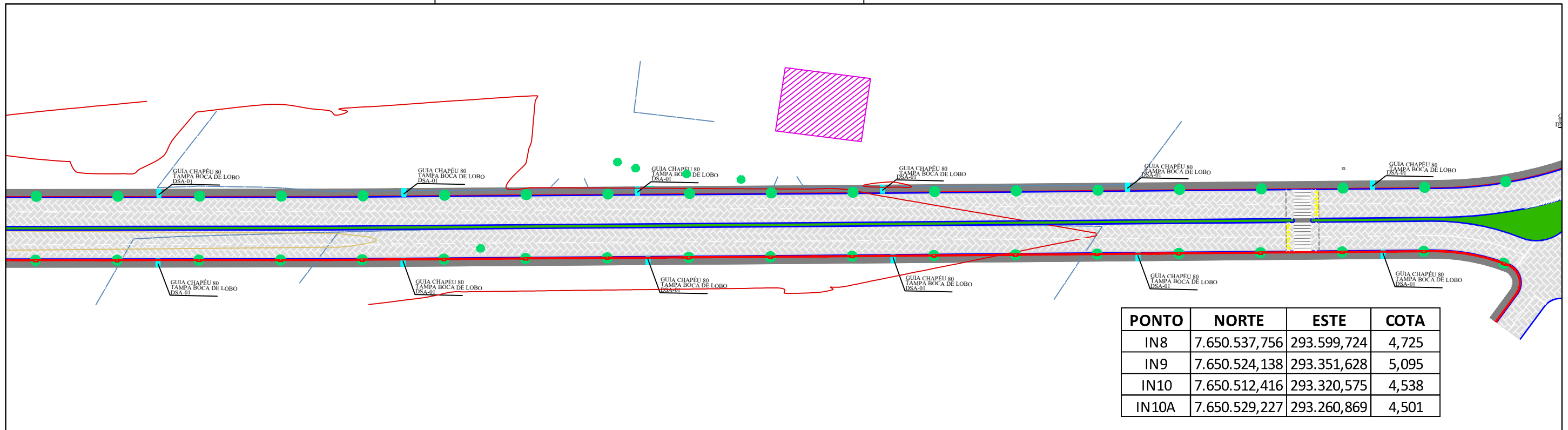


40	41	42	43	44	45	46	47	48	49	50	51	52	53	54	55	56	57	58	59	60
5.81 5.917	5.75 5.903	5.58 5.889	5.34 5.876	5.07 5.862	4.92 5.848	4.91 5.834	4.92 5.820	5.27 5.806	5.64 5.792	5.57 5.778	5.24 5.764	5.10 5.751	5.06 5.737	5.11 5.723	5.17 5.709	5.19 5.695	5.26 5.681	5.33 5.667	5.35 5.653	5.29 5.640
0.11	0.15	0.31	0.54	0.79	0.93	0.92	0.90	0.53	0.16	0.21	0.53	0.65	0.67	0.61	0.54	0.51	0.42	0.34	0.30	0.35

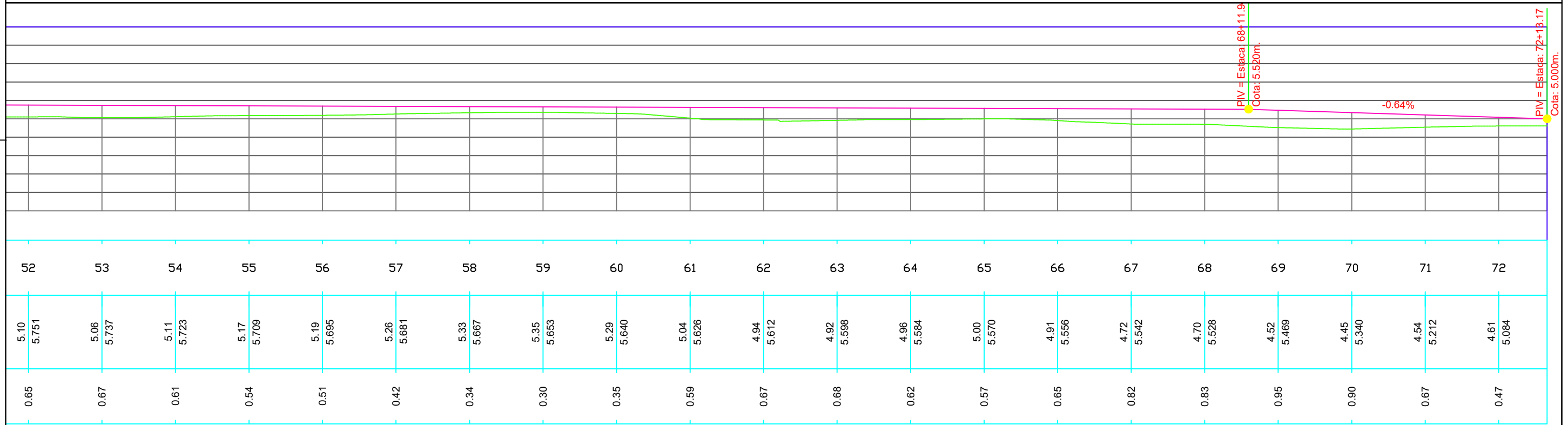


**PRESIDENTE KENNEDY**  
— PREFEITURA —

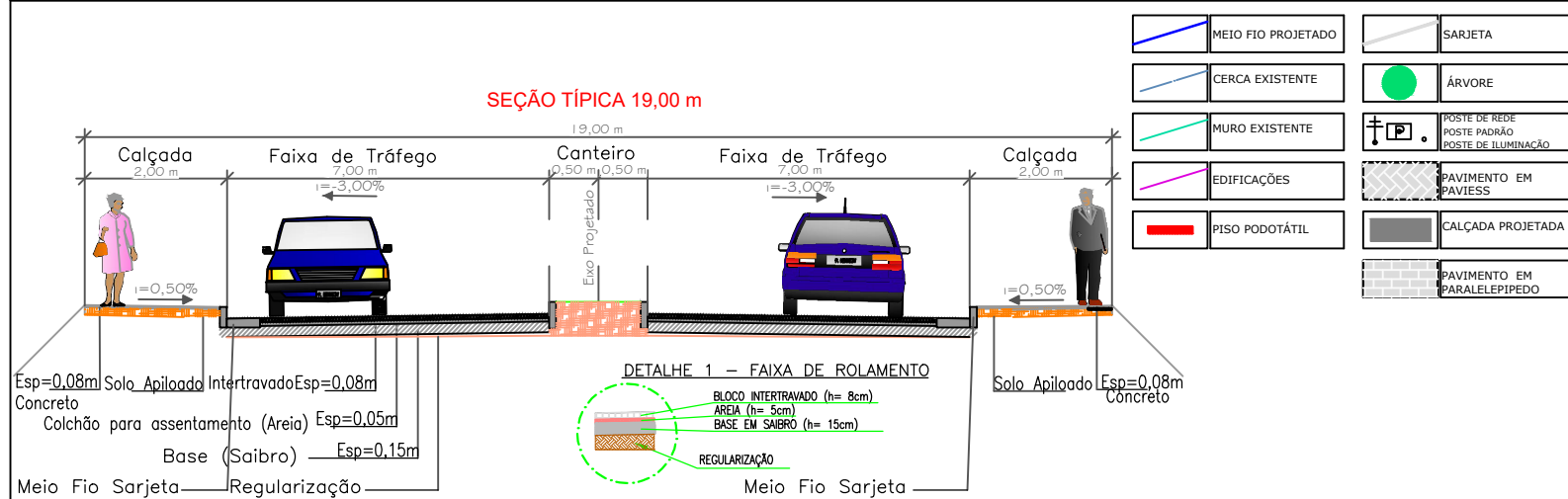
TÍTULO: PROJETO BÁSICO DE PAVIMENTAÇÃO		EMISSÃO: 05/2021	
END: ESTRADA DE ACESSO IGREJA DAS NEVES – PRESIDENTE KENNEDY – ES		PAVIMENTAÇÃO	
PROPRIETÁRIO: MUNICÍPIO DE PRESIDENTE KENNEDY	CNPJ: 27.165.703/0001-26	CREA:	
RESP. TÉCNICO:	ART:	FOLHA: FL-03/06	
ESCALA: 1/1000		A3 A2 A1 A0	



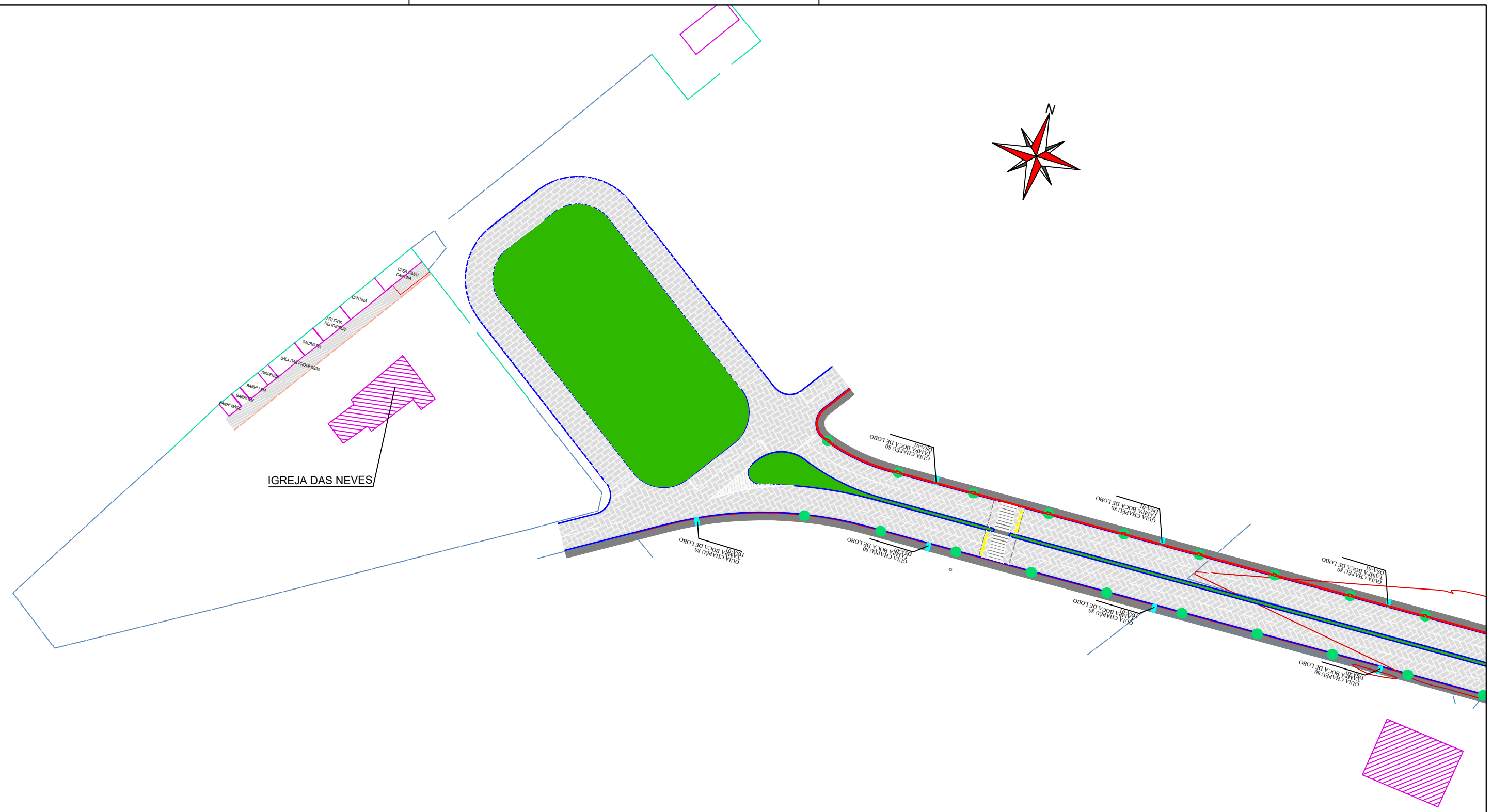

PONTO	NORTE	ESTE	COTA
IN8	7.650.537,756	293.599,724	4,725
IN9	7.650.524,138	293.351,628	5,095
IN10	7.650.512,416	293.320,575	4,538
IN10A	7.650.529,227	293.260,869	4,501



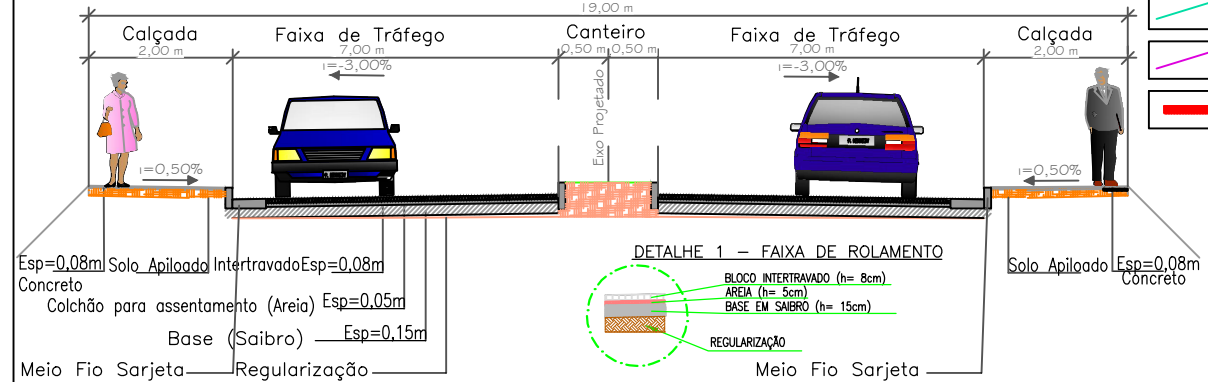
Estaca	52	53	54	55	56	57	58	59	60	61	62	63	64	65	66	67	68	69	70	71	72
Superfície	5.10	5.06	5.11	5.17	5.19	5.26	5.33	5.35	5.29	5.04	4.94	4.92	4.96	5.00	4.91	4.72	4.70	4.45	4.54	4.61	4.61
Substrato	0.65	0.67	0.61	0.54	0.51	0.42	0.34	0.30	0.35	0.59	0.67	0.68	0.62	0.57	0.65	0.82	0.83	0.90	0.67	0.47	5.084



TÍTULO:	PROJETO BÁSICO DE PAVIMENTAÇÃO			EMISSÃO:	05/2021	
END:	ESTRADA DE ACESSO IGREJA DAS NEVES – PRESIDENTE KENNEDY – ES			PAVIMENTAÇÃO		
PROPRIETÁRIO:	MUNICÍPIO DE PRESIDENTE KENNEDY		CNPJ:	27.165.703/0001-26		
RESP. TÉCNICO:			ART:			
ESCALA:	1/1000			A3	A2	A1
				A0	FOLHA: FL-04/06	



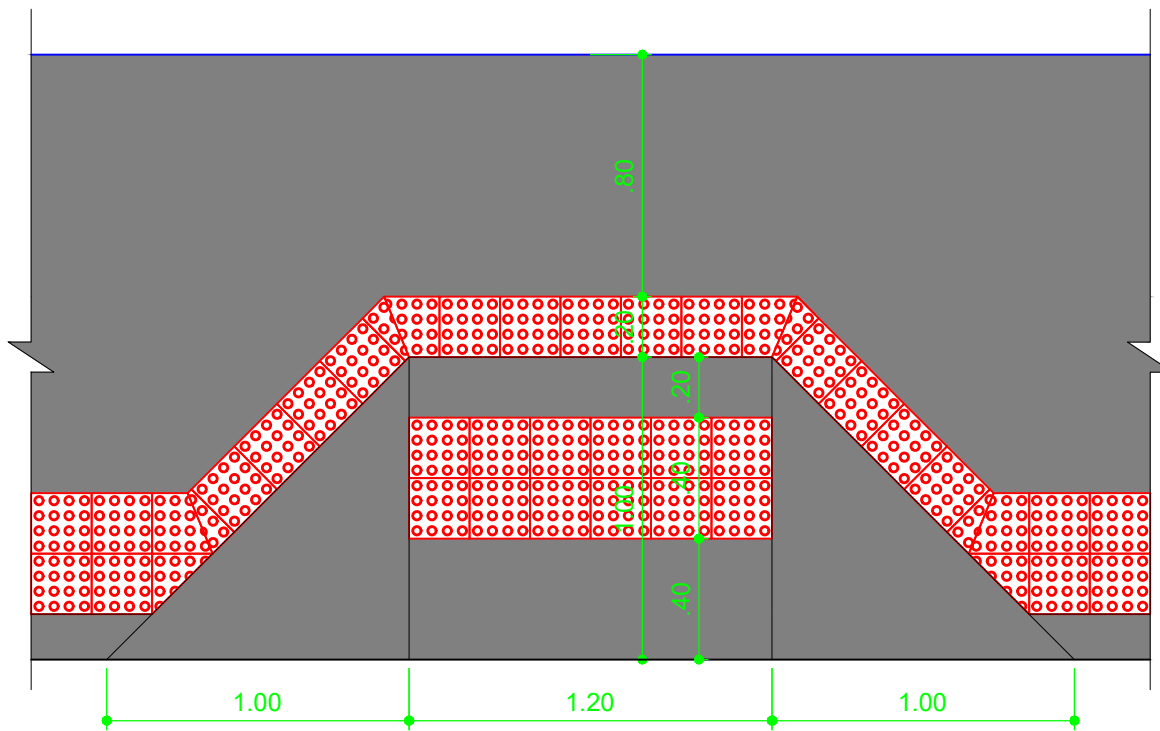
SEÇÃO TÍPICA 19,00 m



	MEIO FIO PROJETADO		SARJETA
	CERCA EXISTENTE		ÁRVORE
	MURO EXISTENTE		POSTE DE REDE POSTE PADRÃO POSTE DE ILUMINAÇÃO
	EDIFICAÇÕES		PAVIMENTO EM PAVIESS
	PISO PODOTÁTIL		CALÇADA PROJETADA
			PAVIMENTO EM PARALELEPÍPEDO

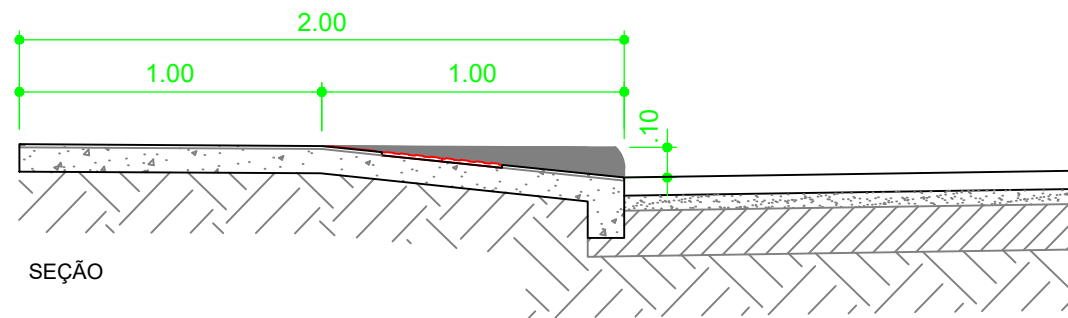


TÍTULO: PROJETO BÁSICO DE PAVIMENTAÇÃO		EMISSÃO: 05/2021	
END: ESTRADA DE ACESSO IGREJA DAS NEVES – PRESIDENTE KENNEDY – ES		PAVIMENTAÇÃO	
PROPRIETÁRIO: MUNICÍPIO DE PRESIDENTE KENNEDY	CNPJ: 27.165.703/0001-26	CREA:	
RESP. TÉCNICO:	ART:	FOLHA: FL-05/06	
ESCALA: 1/1000		A2	A1
		A0	



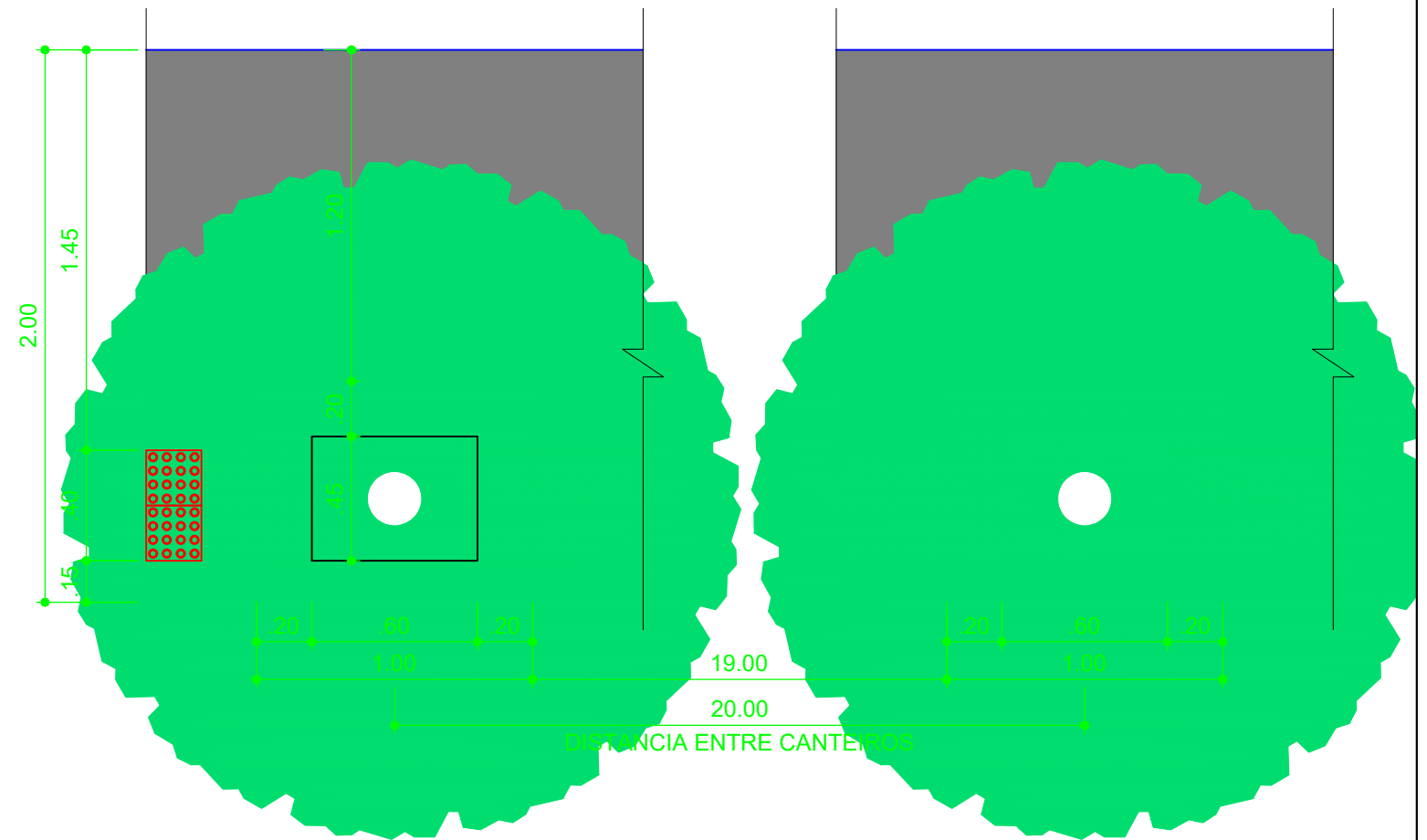
PLANTA BAIXA

**01 RAMP ACESSÍVEL**  
ESCALA: 1 / 25



SEÇÃO

**03 RAMP ACESSÍVEL**  
ESCALA: 1 / 25



PLANTA BAIXA

**02 OBSTÁCULOS**  
ESCALA: 1 / 25



TÍTULO: PROJETO BÁSICO DE PAVIMENTAÇÃO		EMISSÃO: 05/2021	
END: ESTRADA DE ACESSO IGREJA DAS NEVES - PRESIDENTE KENNEDY - ES		TOPOGRAFIA	
PROPRIETÁRIO: MUNICÍPIO DE PRESIDENTE KENNEDY	CNPJ: 27.165.703/0001-26	CREA:	
RESP. TÉCNICO:	ART:	FOLHA: FL-06/06	
ESCALA: 1/25	A3	A2	A1
		A0	