

# PREFEITURA MUNICIPAL DE PRESIDENTE KENNEDY

PROJETOS EXECUTIVOS DE ENGENHARIA CIVIL PARA MELHORIAS OPERACIONAIS E PAVIMENTAÇÃO DE RODOVIAS VICINAIS MUNICIPAIS LOCALIZADAS NOS SEGUINTE TRECHOS INTEGRANTES DO LOTE 4 (EDITAL 006/2014):

- 4.5 - MONTE BELO - CERUDE - CAETÉS (ES-297)

VOLUME 3E - CADASTRO PARA DESAPROPRIAÇÃO

JULHO DE 2015

## SUMÁRIO



## SUMÁRIO

1.	APRESENTAÇÃO .....	1
2	METODOLOGIA .....	4
2.1	INTRODUÇÃO.....	5
2.2	DEFINIÇÃO DA FAIXA DE DOMÍNIO .....	5
2.3	SERVIÇOS EXECUTADOS NO CAMPO.....	22
2.4	SERVIÇOS EXECUTADOS NO ESCRITÓRIO .....	22
2.4.1	CT-01 – ERCÍLIO CORREIA.....	25
2.4.2	CT-02 – MARCOS VINÍCIUS .....	28
2.4.3	CT-03 – MARCOS VINÍCIUS .....	31
2.4.4	CT-04 – MARCOS VINÍCIUS .....	34
2.4.5	CT-05 – JOSÉ BINHO .....	37
2.4.6	CT-06 – HERBSON LIMA SCHERRER .....	40
2.4.7	CT-07 – NILTON CASTILHO .....	43
2.4.8	CT-08 – ALAIR MARTINS .....	46
2.4.9	CT-09 – PAULO SOUSA.....	49
2.4.10	CT-10 – NEUSA ERNANI JORDÃO .....	52
2.4.11	CT-11 – NEUSA ERNANI JORDÃO .....	55
2.4.12	CT-12 – NEUSA ERNANI JORDÃO .....	58
2.4.13	CT-13 – NEUSA ERNANI JORDÃO .....	61
2.4.14	CT-14 – ELI VIANA .....	64
2.4.15	CT-15 – ELI VIANA .....	67
2.4.16	CT-16 – ELI VIANA .....	70
2.4.17	CT-17 – ELI VIANA .....	73
2.4.18	CT-18 – VALCI FERREIRA.....	76
2.4.19	CT-19 – VALCI FERREIRA.....	79
2.4.20	CT-20 – ARMANDO PINGARTE ZAMPIROLI .....	82
3.	TERMO DE ENCERRAMENTO.....	85

# 1. APRESENTAÇÃO

## 1. APRESENTAÇÃO

A ENECON S.A. – ENGENHEIROS E ECONOMISTAS CONSULTORES apresenta o VOLUME 3E – CADASTRO PARA DESAPROPRIAÇÃO referente ao PROJETO EXECUTIVO DE ENGENHARIA CIVIL PARA MELHORIAS OPERACIONAIS E PAVIMENTAÇÃO DE RODOVIA VICINAL MUNICIPAL DO TRECHO 4.5: MONTE BELO – CERUDE – CAETÉS (ES-297), EXTENSÃO de 11,2 km, LOTE 04, em atendimento ao contrato assinado com a PREFEITURA MUNICIPAL DE PRESIDENTE KENNEDY, no estado do Espírito Santo.

Os principais dados contratuais são:

EDITAL: Concorrência – Edital Nº 006/2014

Nº do Processo: 004011/2013

DATA DA LICITAÇÃO: 10 de abril de 2014

DATA DA ASSINATURA DO CONTRATO: 9 de julho de 2014

DATA DA ORDEM DE INÍCIO DOS SERVIÇOS: 18 de agosto de 2014

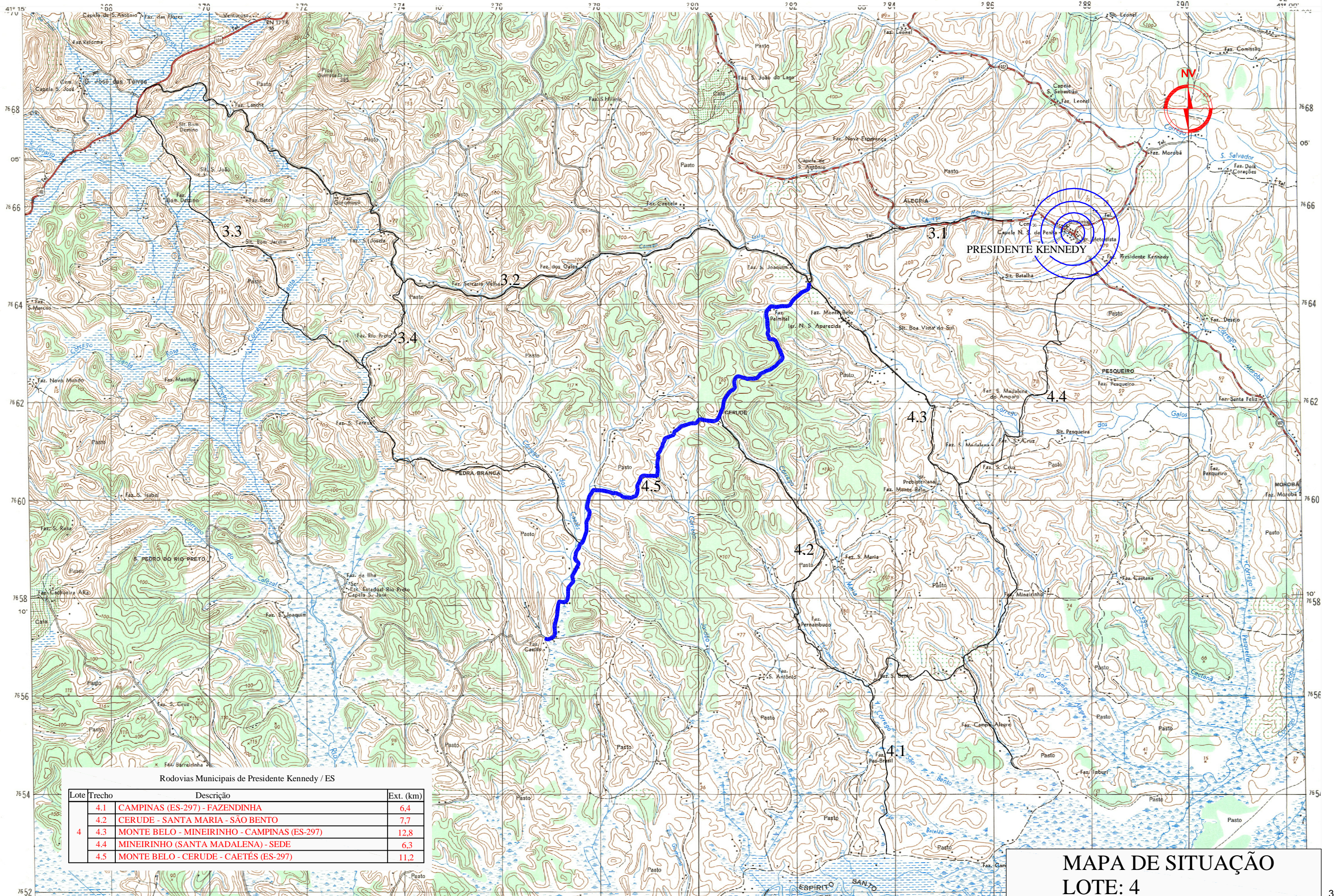
CONTRATO Nº: 000168/2014

PRAZO CONTRATUAL: 365 DIAS

A Impressão Definitiva do projeto do trecho 4.5 é composto pelos seguintes volumes:

- VOLUME 1 - RELATÓRIO DO PROJETO E INFORMAÇÕES PARA LICITAÇÃO – formato A4;
- VOLUME 2 - PROJETO DE EXECUÇÃO – formato A3;
- VOLUME 3 - MEMÓRIA JUSTIFICATIVA – formato A4;
- VOLUME 3A – ESTUDOS E PROJETOS AMBIENTAIS – formato A4;
- VOLUME 3B – ESTUDOS GEOTÉCNICOS – formato A4;
- VOLUME 3D – NOTAS DE SERVIÇOS E CÁLCULO DE VOLUMES – formato A4;
- VOLUME 3E – CADASTRO PARA DESAPROPRIAÇÃO – formato A4;
- VOLUME 4 - ORÇAMENTOS E PLANO DE EXECUÇÃO DA OBRA – formato A4.





Rodovias Municipais de Presidente Kennedy / ES

Lote	Trecho	Descrição	Ext. (km)
4	4.1	CAMPINAS (ES-297) - FAZENDINHA	6,4
	4.2	CERUDE - SANTA MARIA - SÃO BENTO	7,7
	4.3	MONTE BELO - MINEIRINHO - CAMPINAS (ES-297)	12,8
	4.4	MINEIRINHO (SANTA MADALENA) - SEDE	6,3
	4.5	MONTE BELO - CERUDE - CAETÉS (ES-297)	11,2

**MAPA DE SITUAÇÃO**  
**LOTE: 4**



## 2. METODOLOGIA

## 2. METODOLOGIA

### 2.1 INTRODUÇÃO

O cadastro para desapropriação tem como objetivo fornecer informações sobre as desapropriações que serão necessárias à execução das obras de melhorias operacionais e pavimentação de rodovia vicinal municipal do trecho 4.5: Monte Belo – Cerude – Caetés (ES-297).

Foram obedecidas as recomendações do Termo de Referência do Edital n. 005/2014 da Prefeitura Municipal de Presidente Kennedy bem como a Instrução de Serviço IS-219 do DNIT (publicação do IPR-726).

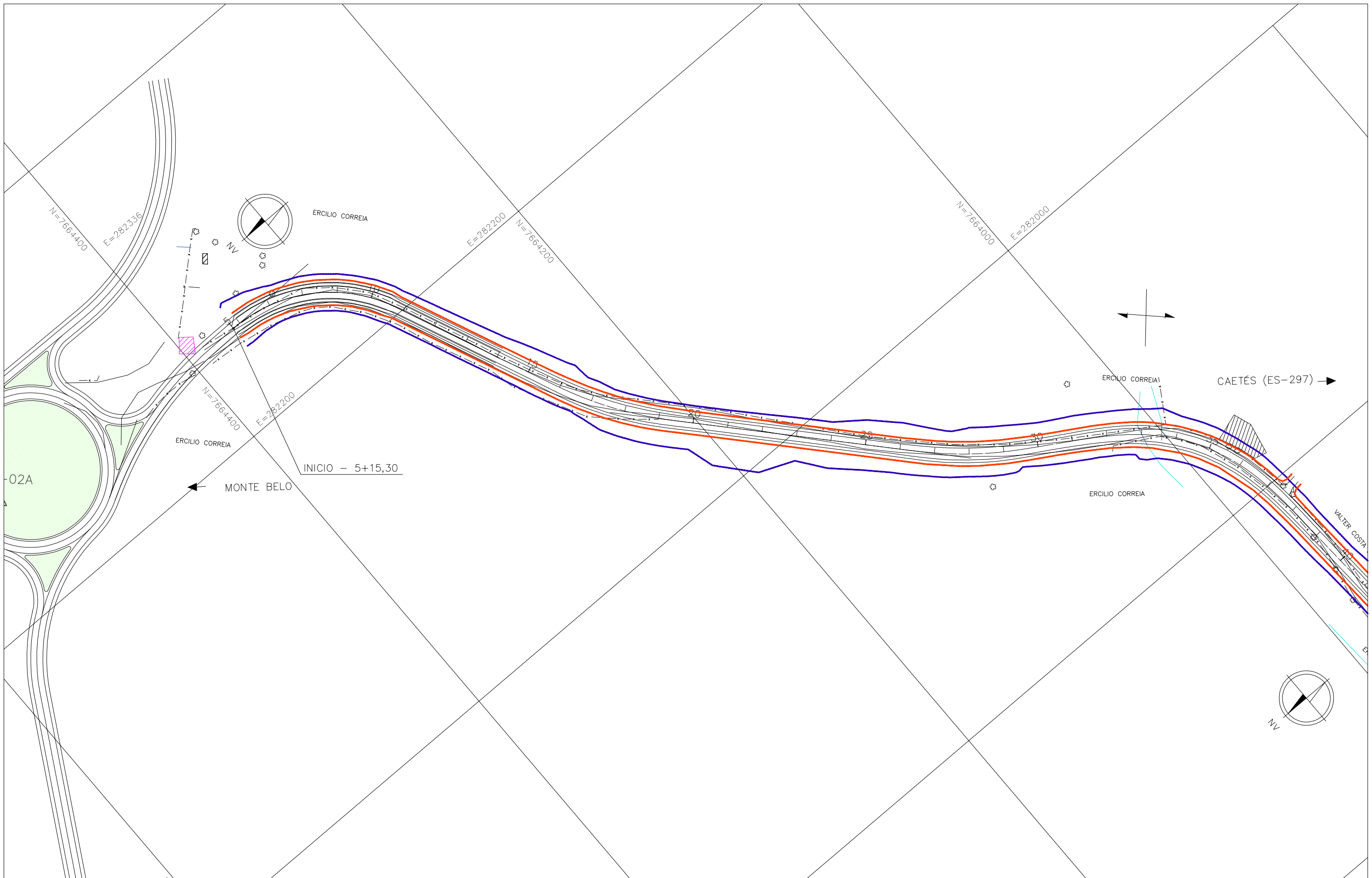
O projeto tem início na estaca 0+0,00, e termina na estaca 571+16,696 pelo eixo da pista. Também inclui os sistemas de conexões nas estacas 210+0,00 com o trecho 4.2 e 455+0,00 com o trecho 3.3.

### 2.2 DEFINIÇÃO DA FAIXA DE DOMÍNIO

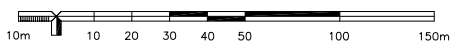
Por orientação da Consultora e aprovação da Prefeitura de Presidente Kennedy, foram consideradas duas situações para determinação da faixa de domínio:

- faixa considerando a plataforma da via mais dois metros para cada lado como sendo a faixa de domínio mínima a ser liberada para construção da rodovia e serve de análise nos locais de travessia urbana;
- faixa considerando a linha de offset de corte ou de aterro mais cinco metros para cada lado como sendo a faixa de domínio projetada desejável.

As plantas de cadastro para desapropriação, apresentadas a seguir, mostram a delimitação das duas faixas de domínio citadas acima.



ESCALAS GRAFICAS



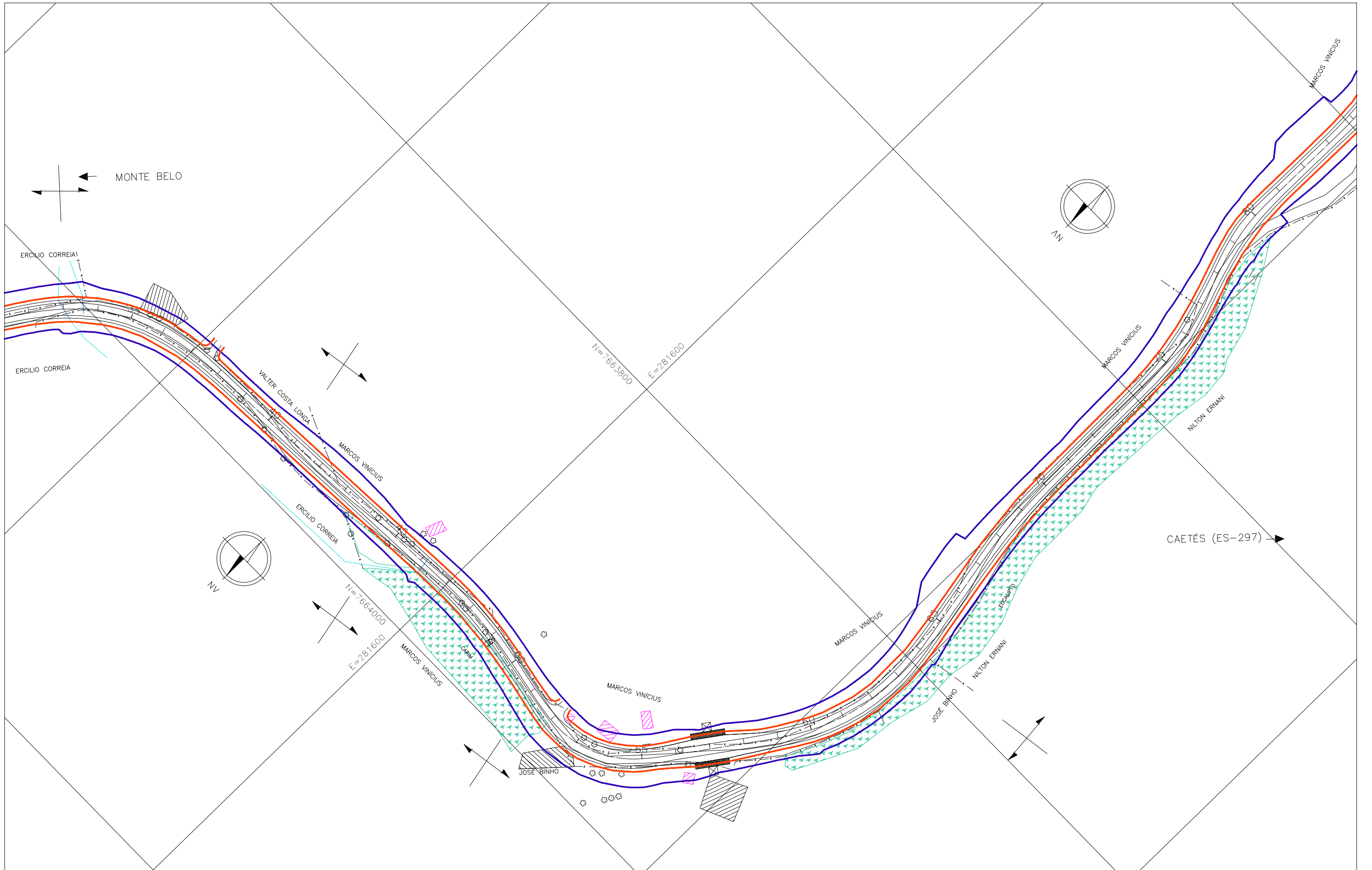
**LEGENDA:**

- FAIXA DE DOMÍNIO PROJETADA
- FAIXA DE DOMÍNIO MÍNIMA
- EIXO PROJETADO
- ESTRADA EXISTENTE
- CERCA
- BENFEITORIA DE ALVENARIA
- BENFEITORIA DE MADEIRA
- + DIVISA PROPRIEDADES

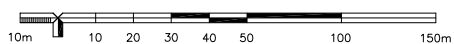


RT. _____	CONTRATO Nº: _____	DATA _____	
CREA: _____	DESENHO Nº: _____	Revisão _____	
Supervisor CREA: _____	Engº Proj. CREA: _____		

PREFEITURA MUNICIPAL DE PRESIDENTE KENNEDY – ES ADMINISTRAÇÃO AMANDA QUINTA RANGEL SECRETARIA MUNICIPAL DE OBRAS		
RODOVIA MUNICIPAL LOTE 04 TRECHO 4.5 – Monte Belo – Cerude – Caetés (ES-297)		
ESCALA: 1-2000	PLANTA CADASTRAL PARA DESAPROPRIAÇÃO ESTACA 0+0,00 A 37+10,00	FOLHA: DES-01



ESCALAS GRAFICAS



LEGENDA:

- FAIXA DE DOMÍNIO PROJETADA
- EIXO PROJETADO
- ESTRADA EXISTENTE
- CERCA
- FAIXA DE DOMÍNIO MÍNIMA
- BENFEITORIA DE ALVENARIA
- BENFEITORIA DE MADEIRA
- + DIVISA PROPRIEDADES

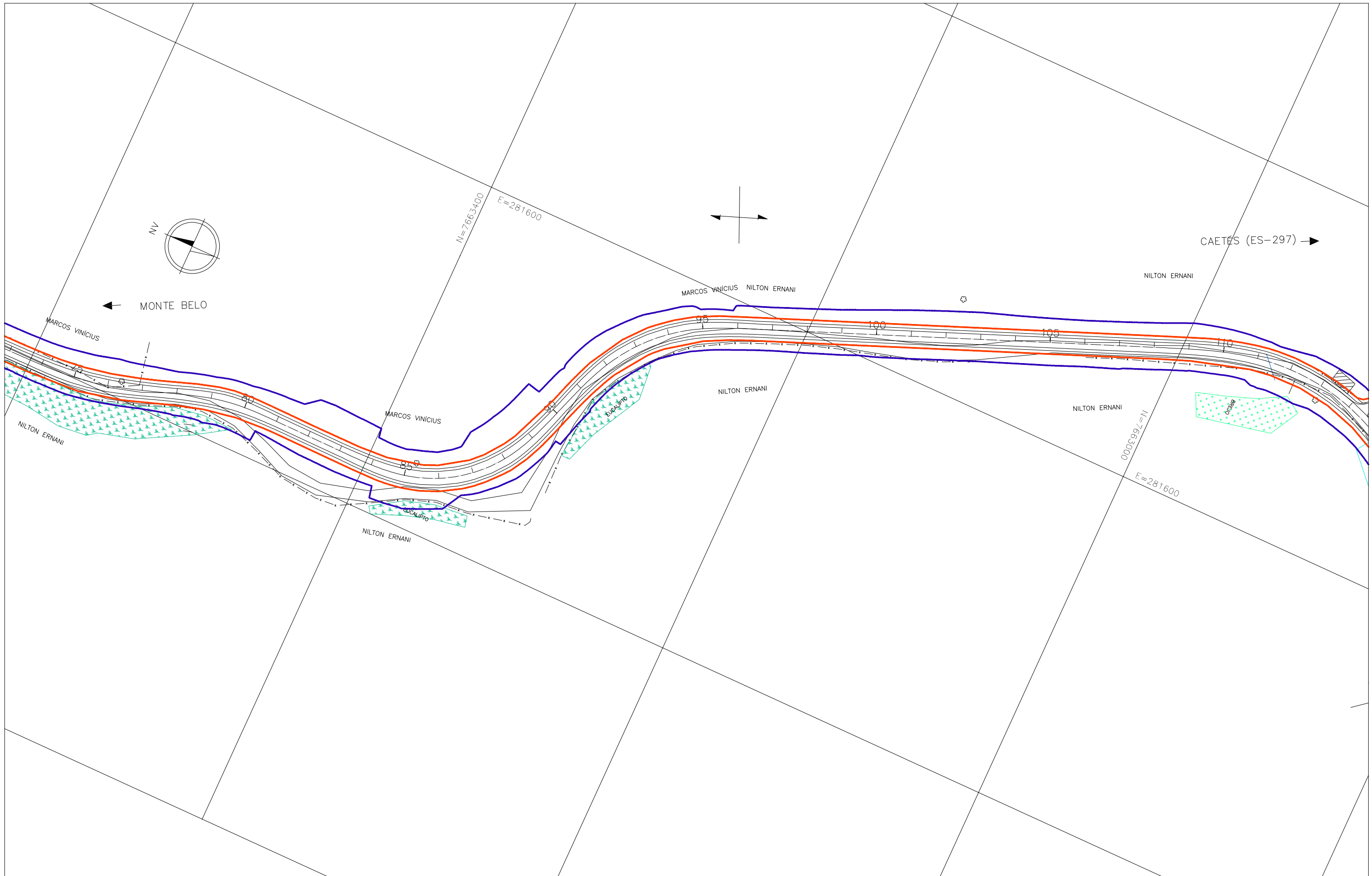


RT. _____	CONTRATO Nº: _____	DATA _____
CREA: _____	DESENHO Nº: _____	Revisão _____
Supervisor CREA: _____	Engº Proj. CREA: _____	

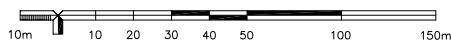


PREFEITURA MUNICIPAL DE PRESIDENTE KENNEDY – ES ADMINISTRAÇÃO AMANDA QUINTA RANGEL SECRETARIA MUNICIPAL DE OBRAS		
RODOVIA MUNICIPAL LOTE 04 TRECHO 4.5 – Monte Belo – Cerude – Caetés (ES-297)		
ESCALA: 1-2000	PLANTA CADASTRAL PARA DESAPROPRIAÇÃO ESTACA 37+10,00 A 75+0,00	FOLHA: DES-02





ESCALAS GRAFICAS



LEGENDA:

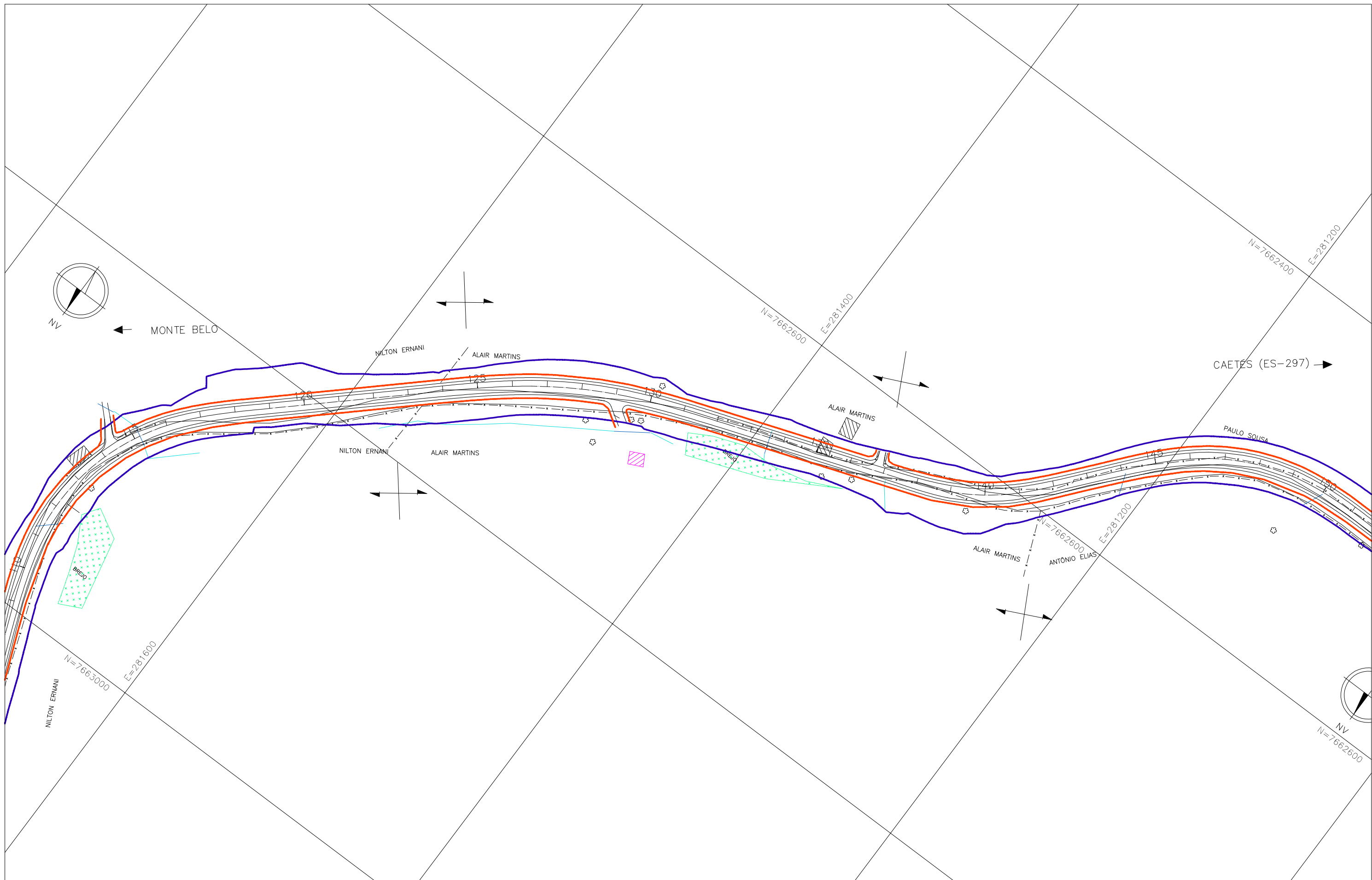
- FAIXA DE DOMÍNIO PROJETADA
- EIXO PROJETADO
- ESTRADA EXISTENTE
- CERCA
- FAIXA DE DOMÍNIO MÍNIMA
- BENFEITORIA DE ALVENARIA
- BENFEITORIA DE MADEIRA
- + DIVISA PROPRIEDADES



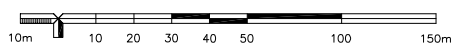
RT. _____	CONTRATO Nº: _____	DATA _____
CREA: _____	DESENHO Nº: _____	Revisao _____
Supervisor CREA: _____	Engº Proj. CREA: _____	



PREFEITURA MUNICIPAL DE PRESIDENTE KENNEDY – ES ADMINISTRAÇÃO AMANDA QUINTA RANGEL SECRETARIA MUNICIPAL DE OBRAS		
RODOVIA MUNICIPAL LOTE 04 TRECHO 4.5 - Monte Belo - Cerude - Caetés (ES-297)		
ESCALA: 1-2000	PLANTA CADASTRAL PARA DESAPROPRIAÇÃO ESTACA 75+0,00 A 112+10,00	FOLHA: DES-03



ESCALAS GRAFICAS



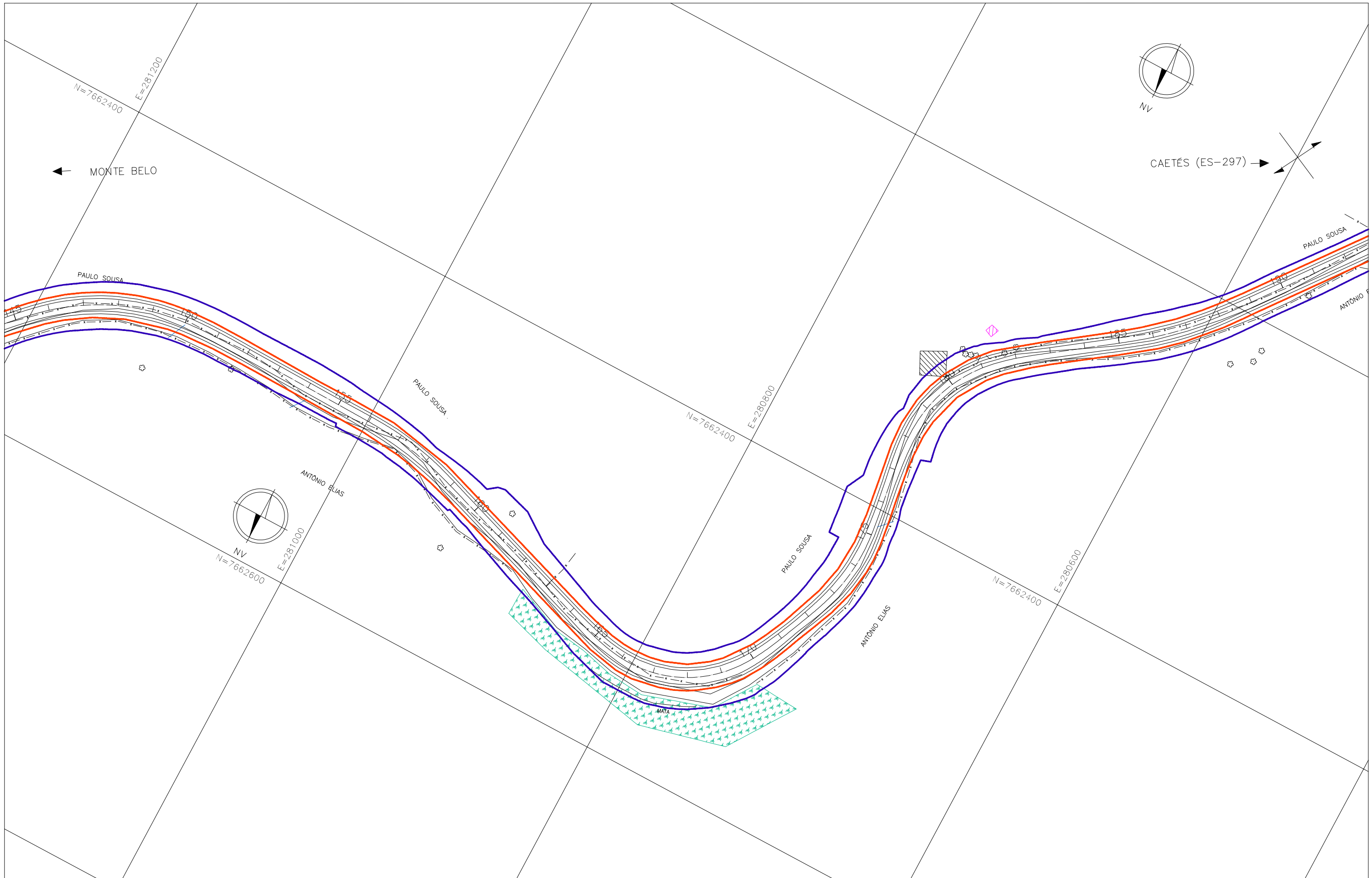
LEGENDA:

- FAIXA DE DOMINIO PROJETADA
- EIXO PROJETADO
- ESTRADA EXISTENTE
- CERCA
- FAIXA DE DOMINIO MINIMA
- BENFEITORIA DE ALVENARIA
- BENFEITORIA DE MADEIRA
- + DIVISA PROPRIEDADES

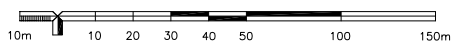


RT. _____	CONTRATO N°: _____	DATA _____	
CREA: _____	DESENHO N°: _____	Revisao _____	
Supervisor CREA: _____	Eng° Proj. CREA: _____		

PREFEITURA MUNICIPAL DE PRESIDENTE KENNEDY – ES ADMINISTRAÇÃO AMANDA QUINTA RANGEL SECRETARIA MUNICIPAL DE OBRAS		
RODOVIA MUNICIPAL	LOTE 04 TRECHO 4.5 – Monte Belo – Cerude – Caetés (ES-297)	
ESCALA: 1-2000	PLANTA CADASTRAL PARA DESAPROPRIAÇÃO ESTACA 112+10,00 A 150+0,00	FOLHA: DES-04



ESCALAS GRAFICAS



LEGENDA:

- FAIXA DE DOMINIO PROJETADA
- EIXO PROJETADO
- ESTRADA EXISTENTE
- CERCA
- FAIXA DE DOMINIO MINIMA
- BENFEITORIA DE ALVENARIA
- BENFEITORIA DE MADEIRA
- DIVISA PROPRIEDADES



RT. _____	CONTRATO Nº: _____	DATA _____	
CREA: _____	DESENHO Nº: _____	Revisão _____	
Supervisor CREA: _____	Eng. Proj. CREA: _____		

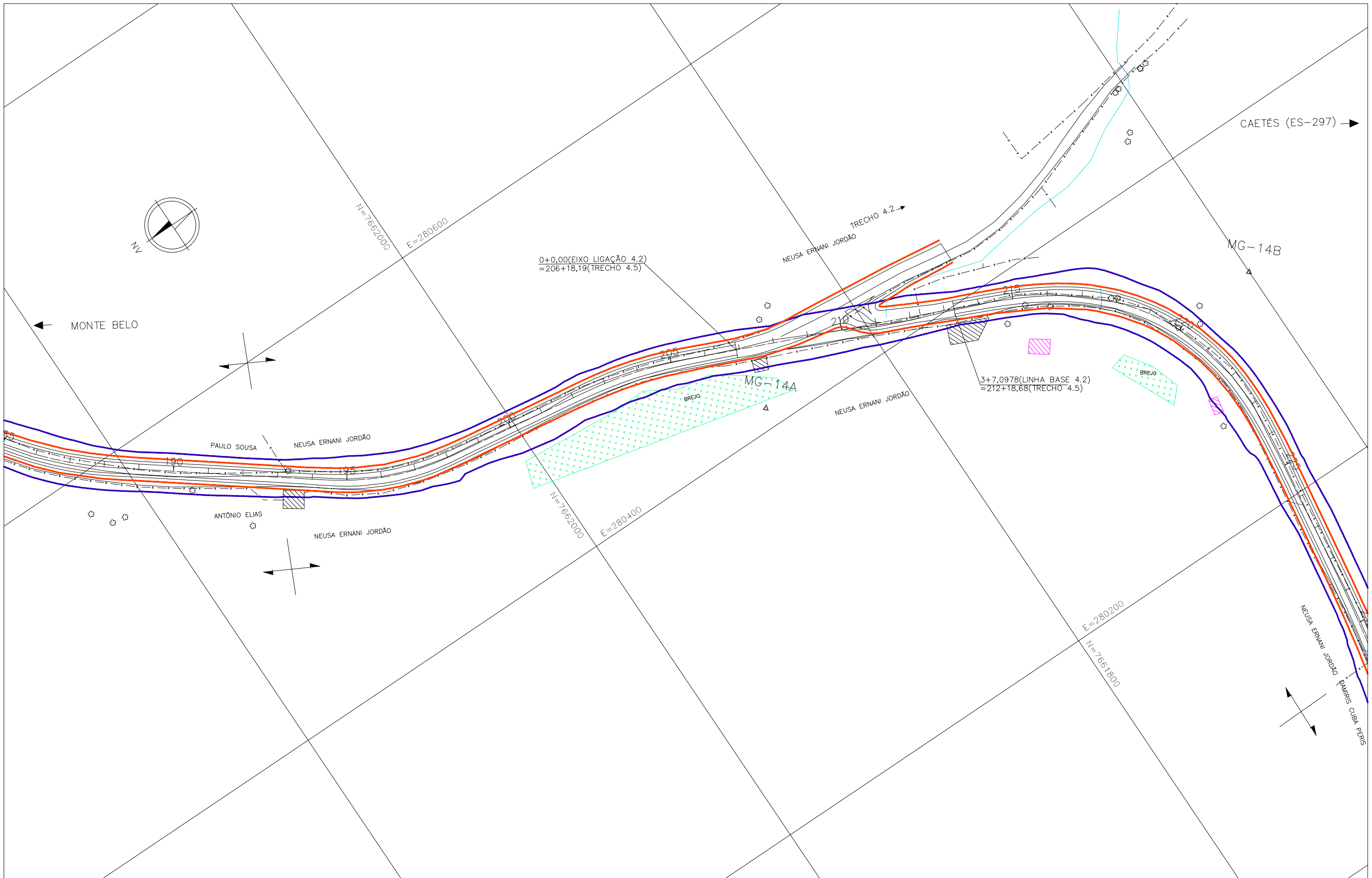
PREFEITURA MUNICIPAL DE PRESIDENTE KENNEDY – ES  
 ADMINISTRAÇÃO AMANDA QUINTA RANGEL  
 SECRETARIA MUNICIPAL DE OBRAS

RODOVIA MUNICIPAL LOTE 04  
 TRECHO 4.5 – Monte Belo – Cerude – Caetés (ES-297)

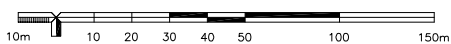
ESCALA:  
 1–2000

PLANTA CADASTRAL PARA DESAPROPRIAÇÃO  
 ESTACA 150+0,00 A 187+10,00

FOLHA:  
 DES-05



ESCALAS GRAFICAS



LEGENDA:

- FAIXA DE DOMÍNIO PROJETADA
- EIXO PROJETADO
- ESTRADA EXISTENTE
- CERCA
- FAIXA DE DOMÍNIO MÍNIMA
- BENFEITORIA DE ALVENARIA
- BENFEITORIA DE MADEIRA
- + DIVISA PROPRIEDADES



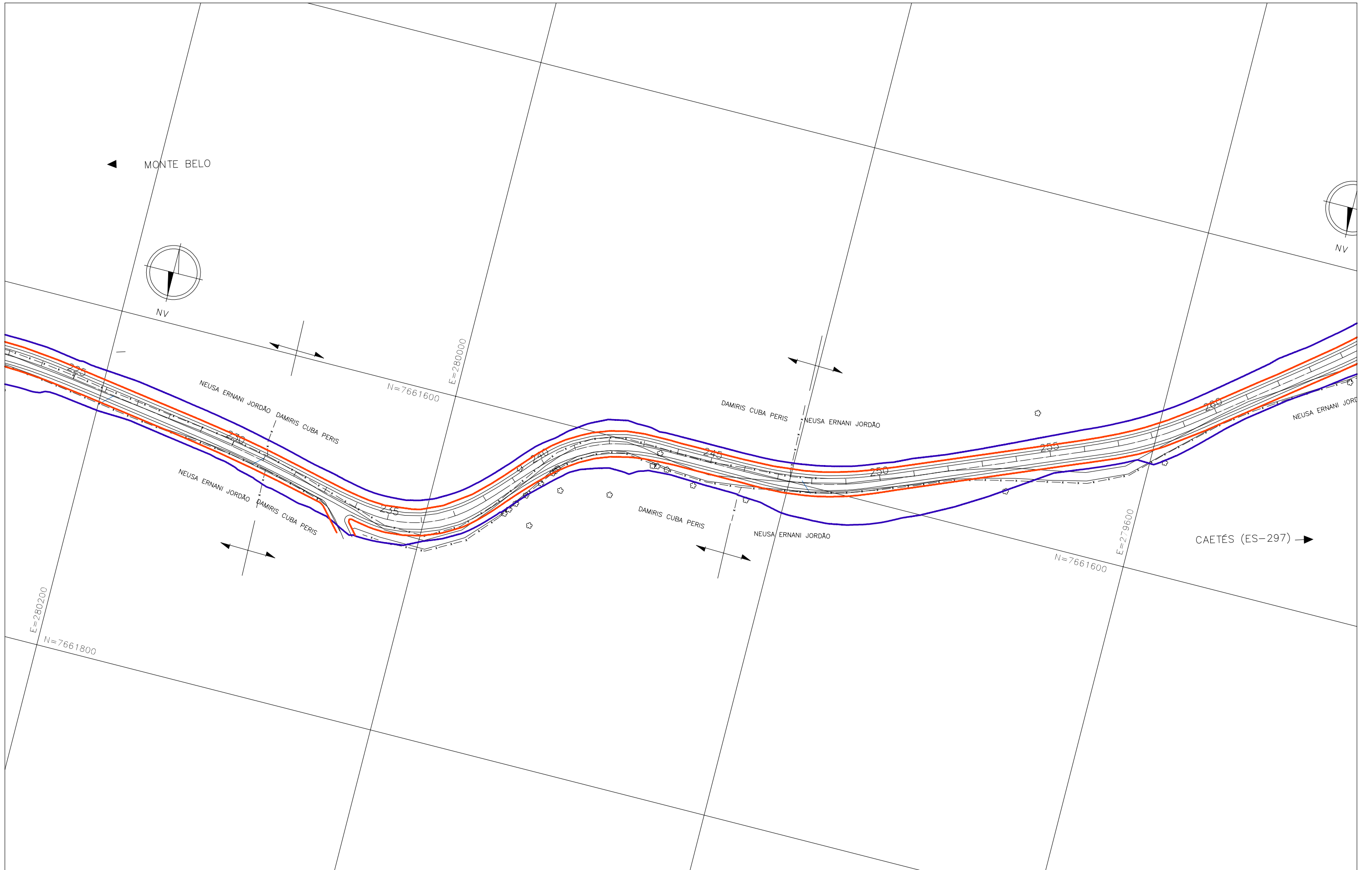
RT. _____	CONTRATO N.º _____	DATA _____	
CREA: _____	DESENHO N.º _____	Revisão _____	
Supervisor CREA: _____	Eng.º Proj. CREA: _____		



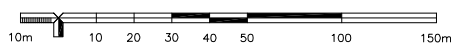
PREFEITURA MUNICIPAL DE PRESIDENTE KENNEDY – ES  
 ADMINISTRAÇÃO AMANDA QUINTA RANGEL  
 SECRETARIA MUNICIPAL DE OBRAS

RODOVIA MUNICIPAL LOTE 04  
 TRECHO 4.5 – Monte Belo – Cerude – Caetés (ES-297)

ESCALA: 1-2000 PLANTA CADASTRAL PARA DESAPROPRIAÇÃO FOLHA: DES-06  
 ESTACA 187+10,00 A 225+0,00



ESCALAS GRAFICAS



LEGENDA:

- FAIXA DE DOMÍNIO PROJETADA
- FAIXA DE DOMÍNIO MÍNIMA
- EIXO PROJETADO
- ESTRADA EXISTENTE
- CERCA
- BENFEITORIA DE ALVENARIA
- BENFEITORIA DE MADEIRA
- + DIVISA PROPRIEDADES

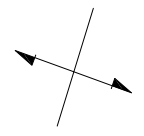
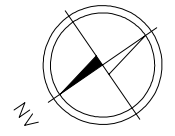
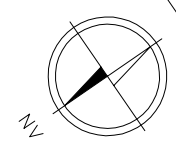
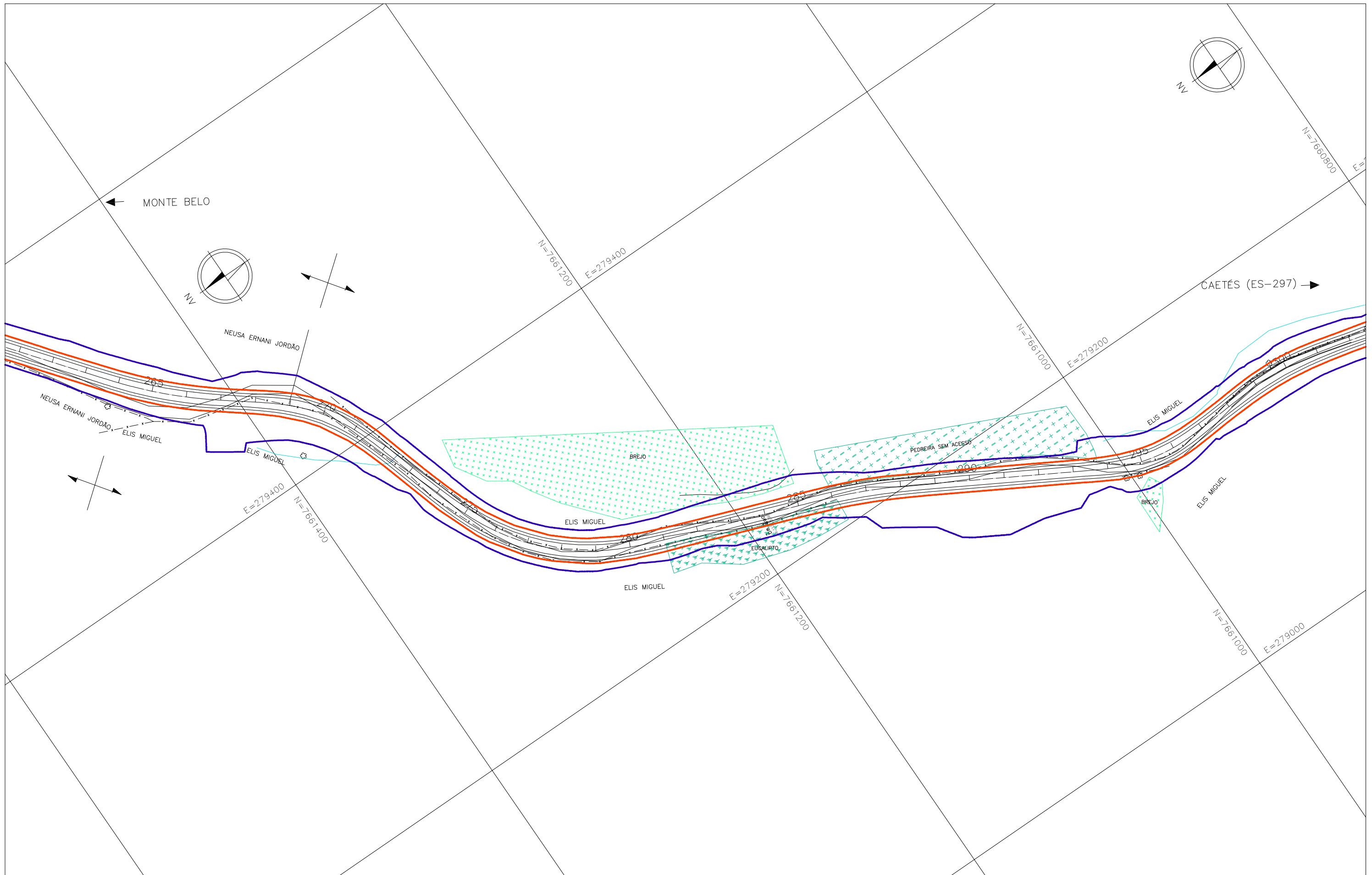


RT. _____	CONTRATO Nº: _____	DATA _____	
CREA: _____	DESENHO Nº: _____	Revisão _____	
Supervisor CREA: _____	Engº Proj. CREA: _____		

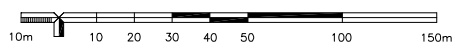


PREFEITURA MUNICIPAL DE PRESIDENTE KENNEDY – ES ADMINISTRAÇÃO AMANDA QUINTA RANGEL SECRETARIA MUNICIPAL DE OBRAS	
RODOVIA MUNICIPAL	LOTE 04 TRECHO 4.5 – Monte Belo – Cerude – Caetés (ES-297)
ESCALA: 1-2000	PLANTA CADASTRAL PARA DESAPROPRIAÇÃO ESTACA 225+0,00 A 262+10,00
	FOLHA: DES-07





ESCALAS GRAFICAS




LEGENDA:

- FAIXA DE DOMÍNIO PROJETADA
- EIXO PROJETADO
- ESTRADA EXISTENTE
- CERCA
- FAIXA DE DOMÍNIO MÍNIMA
- BENFEITORIA DE ALVENARIA
- BENFEITORIA DE MADEIRA
- + DIVISA PROPRIEDADES

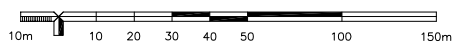


RT. _____	CONTRATO N°: _____	DATA _____	
CREA: _____	DESENHO N°: _____	Revisão _____	
Supervisor CREA: _____	Eng° Proj. CREA: _____		

PREFEITURA MUNICIPAL DE PRESIDENTE KENNEDY – ES ADMINISTRAÇÃO AMANDA QUINTA RANGEL SECRETARIA MUNICIPAL DE OBRAS		
RODOVIA MUNICIPAL LOTE 04 TRECHO 4.5 – Monte Belo – Cerude – Caetés (ES-297)		
ESCALA: 1–2000	PLANTA CADASTRAL PARA DESAPROPRIAÇÃO ESTACA 262+10,00 A 300+0,00	FOLHA: DES-08



ESCALAS GRAFICAS



LEGENDA:

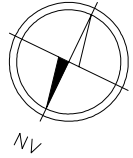
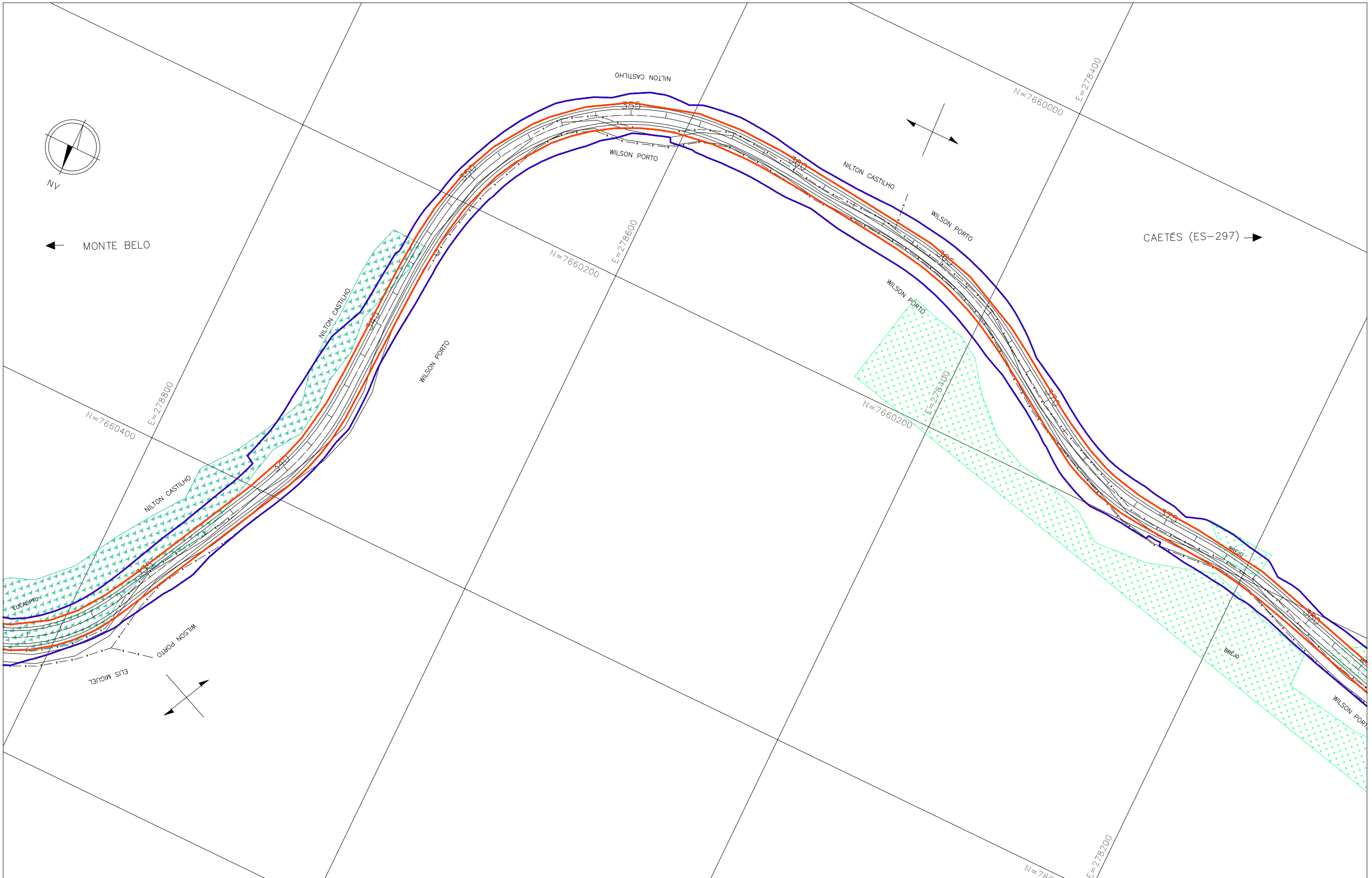
- FAIXA DE DOMINIO PROJETADA
- EIXO PROJETADO
- ESTRADA EXISTENTE
- CERCA
- FAIXA DE DOMINIO MINIMA
- BENFEITORIA DE ALVENARIA
- BENFEITORIA DE MADEIRA
- + DIVISA PROPRIEDADES



RT. _____	CONTRATO N°: _____	DATA _____
CREA: _____	DESENHO N°: _____	Revisao _____
Supervisor CREA: _____	Eng° Proj. CREA: _____	



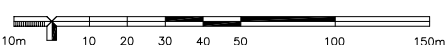
PREFEITURA MUNICIPAL DE PRESIDENTE KENNEDY – ES ADMINISTRAÇÃO AMANDA QUINTA RANGEL SECRETARIA MUNICIPAL DE OBRAS		
RODOVIA MUNICIPAL	LOTE 04 TRECHO 4.5 – Monte Belo – Cerude – Caetés (ES-297)	
ESCALA: 1-2000	PLANTA CADASTRAL PARA DESAPROPRIAÇÃO ESTACA 300+0,00 A 337+10,00	FOLHA: DES-09 14



← MONTE BELO

CAETÉS (ES-297) →

ESCALAS GRAFICAS



LEGENDA:

- FAIXA DE DOMÍNIO PROJETADA
- FAIXA DE DOMÍNIO MÍNIMA
- EIXO PROJETADO
- ESTRADA EXISTENTE
- CERCA
- BENFEITORIA DE ALVENARIA
- BENFEITORIA DE MADEIRA
- ⊕ DIVISA PROPRIEDADES




RT. _____	CONTRATO Nº: _____	DATA _____	
CREA: _____	DESENHO Nº: _____	Revisão _____	
Supervisor CREA: _____	Engº Proj. CREA: _____		

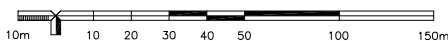


PREFEITURA MUNICIPAL DE PRESIDENTE KENNEDY – ES ADMINISTRAÇÃO AMANDA QUINTA RANGEL SECRETARIA MUNICIPAL DE OBRAS	
RODOVIA MUNICIPAL LOTE 04 TRECHO 4.5 – Monte Belo – Cerude – Caetés (ES-297)	
ESCALA: 1–2000	PLANTA CADASTRAL PARA DESAPROPRIAÇÃO ESTACA 337+10,00 A 375+0,00
	FOLHA: DES-10





ESCALAS GRAFICAS



LEGENDA:

- FAIXA DE DOMÍNIO PROJETADA
- - - EIXO PROJETADO
- - - ESTRADA EXISTENTE
- CERCA
- FAIXA DE DOMÍNIO MÍNIMA
- BENFEITORIA DE ALVENARIA
- BENFEITORIA DE MADEIRA
- + DIVISA PROPRIEDADES

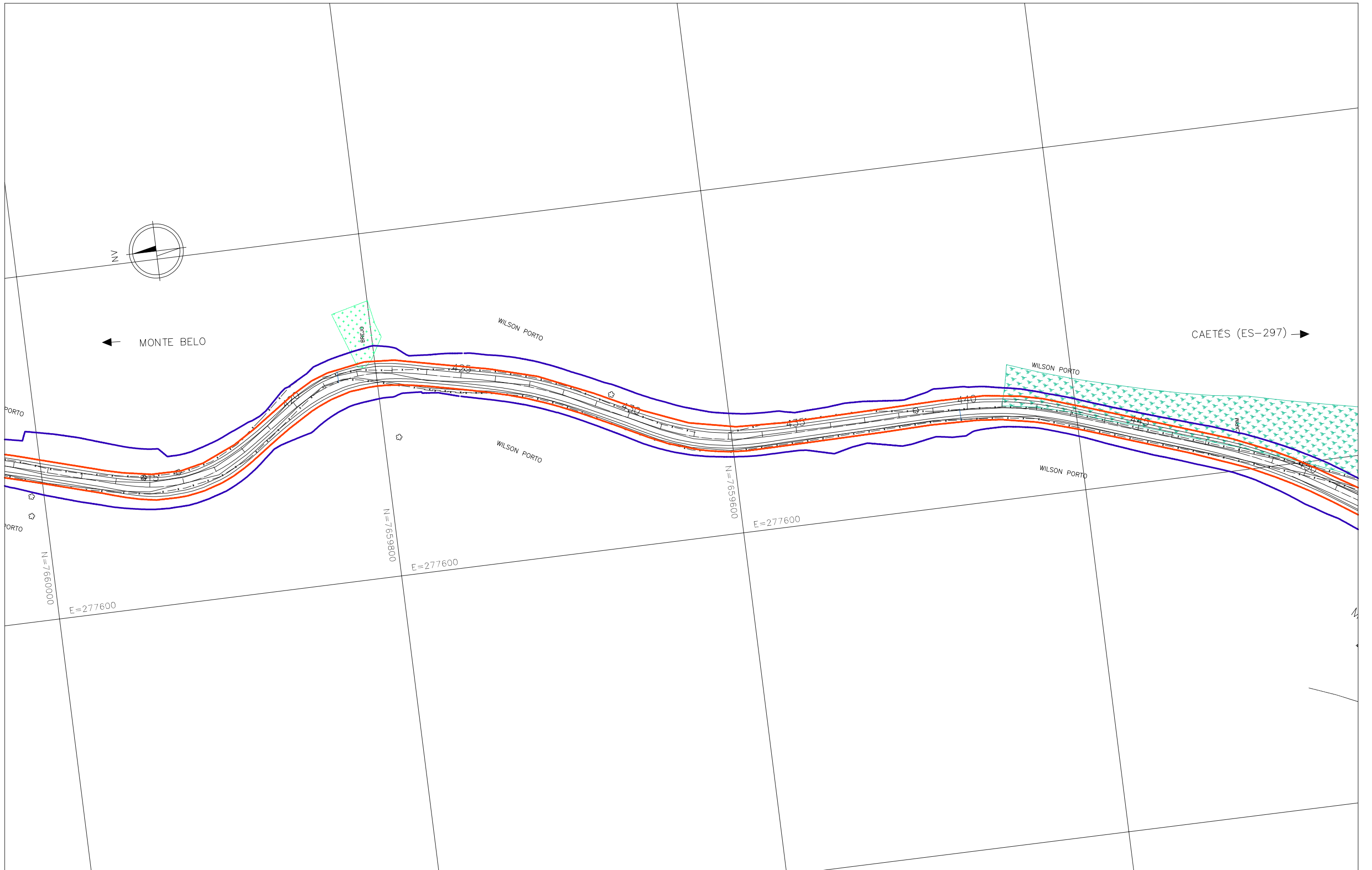


<small>RT.</small>	<small>CONTRATO Nº:</small>
<small>CREA:</small>	<small>DATA:</small>
<small>Supervisor CREA:</small>	<small>Engº Proj. CREA:</small>

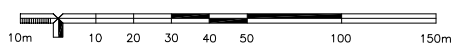
<small>DESENHO Nº:</small>	<small>Revisão</small>
----------------------------	------------------------



PREFEITURA MUNICIPAL DE PRESIDENTE KENNEDY – ES ADMINISTRAÇÃO AMANDA QUINTA RANGEL SECRETARIA MUNICIPAL DE OBRAS	
RODOVIA MUNICIPAL	LOTE 04 TRECHO 4.5 – Monte Belo – Cerude – Caetés (ES-297)
ESCALA: 1-2000	PLANTA CADASTRAL PARA DESAPROPRIAÇÃO ESTACA 375+0,00 A 412+10,00
	FOLHA: DES-11



ESCALAS GRAFICAS



LEGENDA:

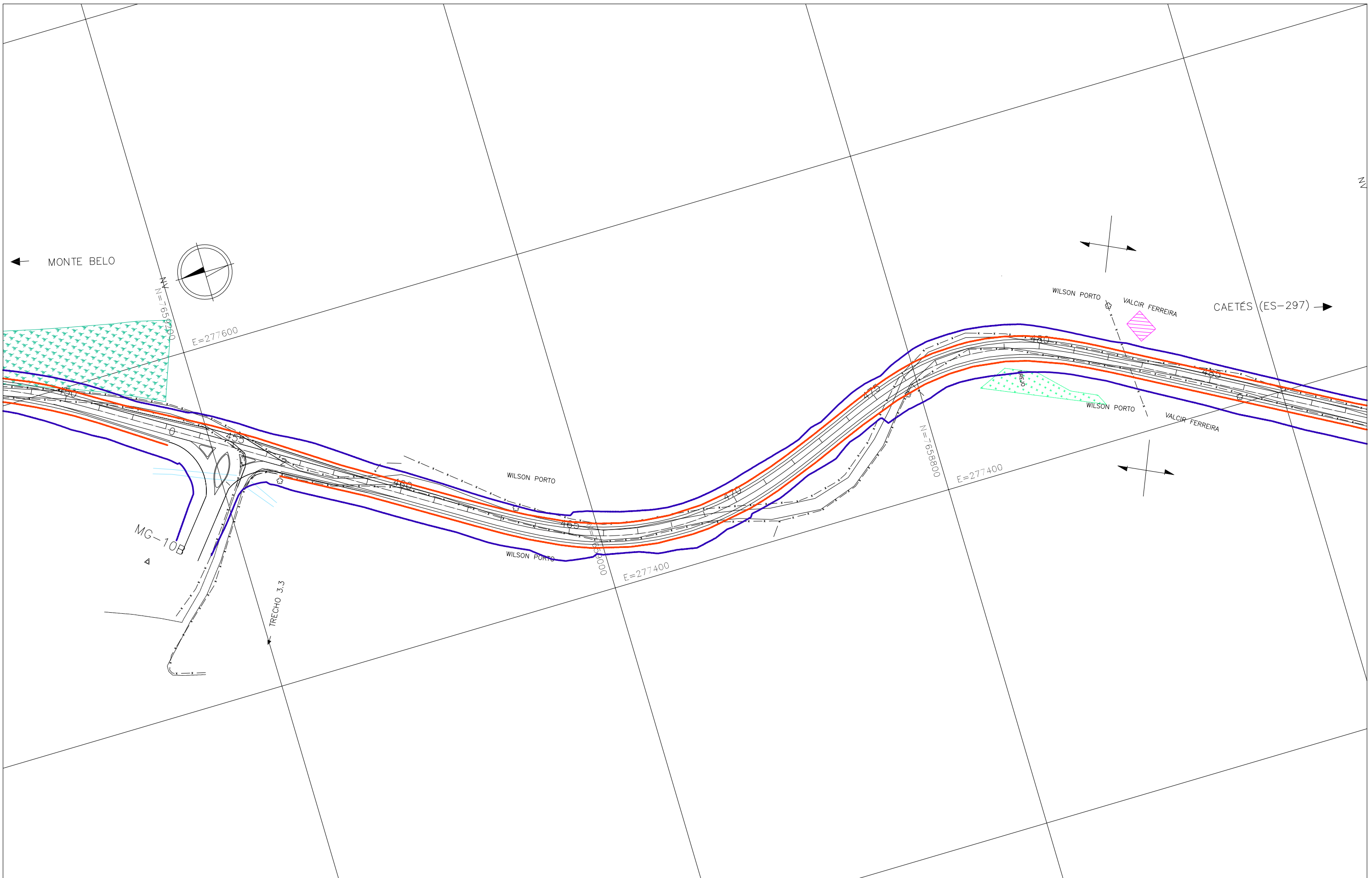
- FAIXA DE DOMINIO PROJETADA
- EIXO PROJETADO
- ESTRADA EXISTENTE
- CERCA
- FAIXA DE DOMINIO MÍNIMA
- BENFEITORIA DE ALVENARIA
- BENFEITORIA DE MADEIRA
- + DIVISA PROPRIEDADES



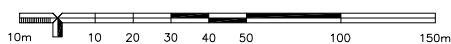
RT. _____	CONTRATO N.º _____	DATA _____
CREA: _____	DESENHO N.º _____	Revisão _____
Supervisor CREA: _____	Eng.º Proj. CREA: _____	



PREFEITURA MUNICIPAL DE PRESIDENTE KENNEDY – ES ADMINISTRAÇÃO AMANDA QUINTA RANGEL SECRETARIA MUNICIPAL DE OBRAS		
RODOVIA MUNICIPAL LOTE 04 TRECHO 4.5 – Monte Belo – Cerude – Caetés (ES-297)		
ESCALA: 1-2000	PLANTA CADASTRAL PARA DESAPROPRIAÇÃO ESTACA 412+10,00 A 450+0,00	FOLHA: DES-12

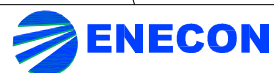


ESCALAS GRAFICAS



LEGENDA:

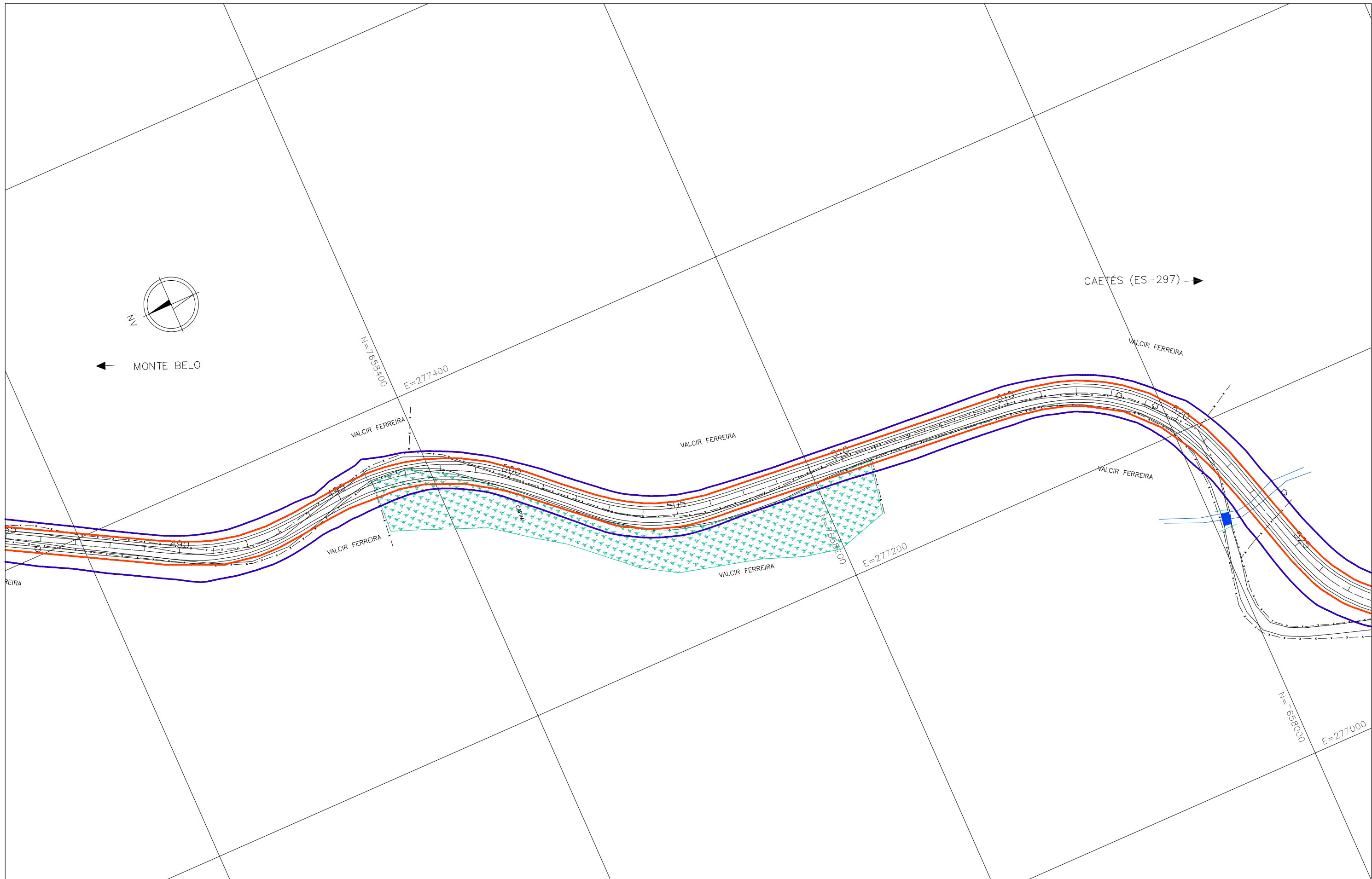
- FAIXA DE DOMÍNIO PROJETADA
- EIXO PROJETADO
- ESTRADA EXISTENTE
- CERCA
- FAIXA DE DOMÍNIO MÍNIMA
- BENFEITORIA DE ALVENARIA
- BENFEITORIA DE MADEIRA
- + DIVISA PROPRIEDADES



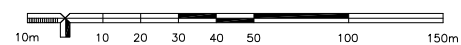
RT. _____	CONTRATO Nº: _____	DATA _____	
CREA: _____	DESENHO Nº: _____	Revisão _____	
Supervisor CREA: _____	Engº Proj. CREA: _____		



PREFEITURA MUNICIPAL DE PRESIDENTE KENNEDY – ES ADMINISTRAÇÃO AMANDA QUINTA RANGEL SECRETARIA MUNICIPAL DE OBRAS		
RODOVIA MUNICIPAL LOTE 04 TRECHO 4.5 – Monte Belo – Cerude – Caetés (ES-297)		
ESCALA: 1-2000	PLANTA CADASTRAL PARA DESAPROPRIAÇÃO ESTACA 450+0,00 A 487+10,00	FOLHA: DES-13



ESCALAS GRAFICAS




LEGENDA:

- FAIXA DE DOMÍNIO PROJETADA
- FAIXA DE DOMÍNIO MÍNIMA
- EIXO PROJETADO
- ESTRADA EXISTENTE
- CERCA
- BENFEITORIA DE ALVENARIA
- BENFEITORIA DE MADEIRA
- + DIVISA PROPRIEDADES



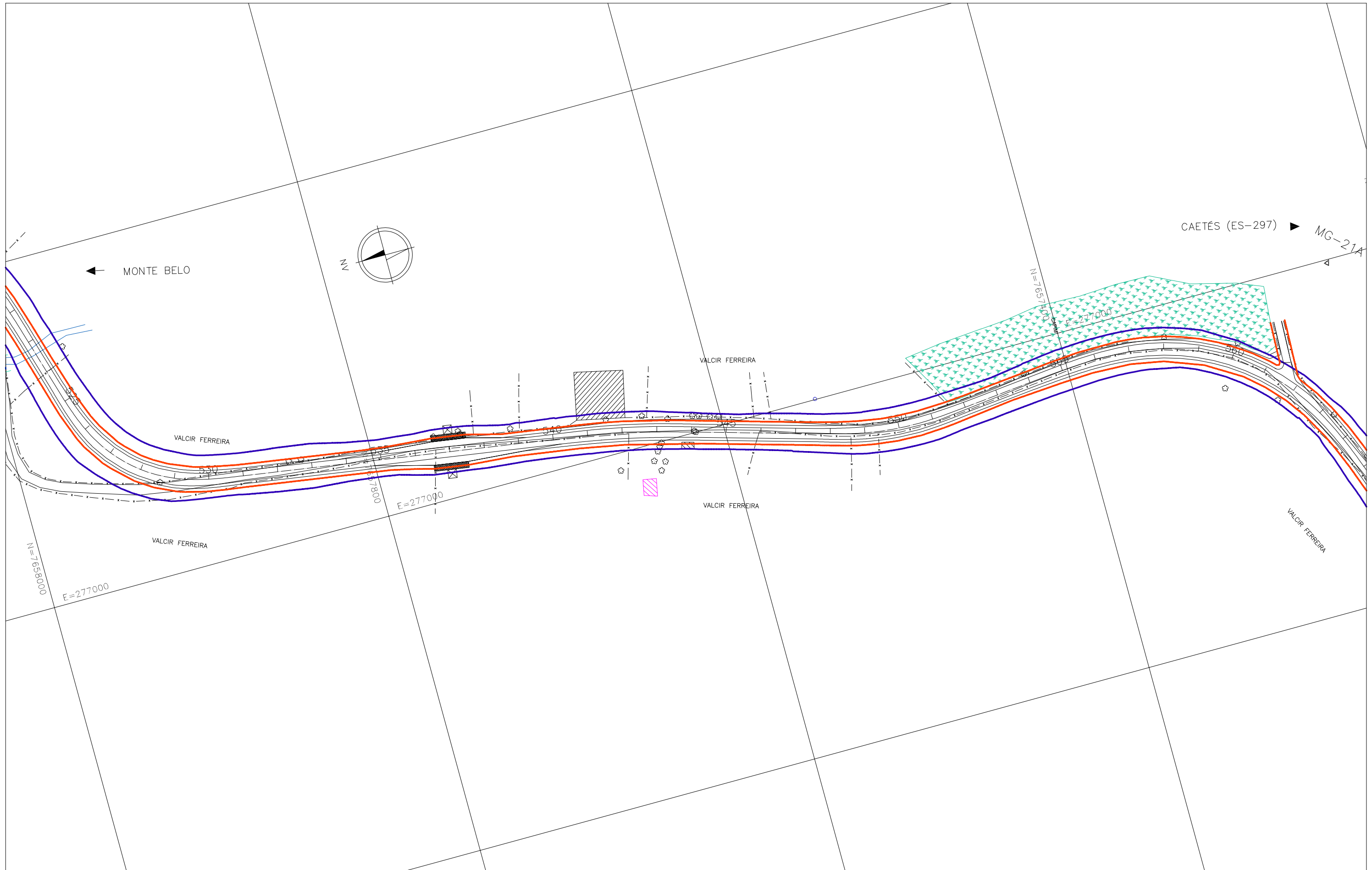
RT. _____	CONTRATO Nº: _____	DATA _____
CREA: _____	DESENHO Nº: _____	Revisão _____
Supervisor CREA: _____	Engº Proj. CREA: _____	



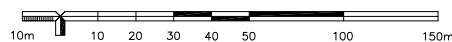
PREFEITURA MUNICIPAL DE PRESIDENTE KENNEDY – ES  
 ADMINISTRAÇÃO AMANDA QUINTA RANGEL  
 SECRETARIA MUNICIPAL DE OBRAS

RODOVIA MUNICIPAL      LOTE 04  
 TRECHO 4.5 – Monte Belo – Cerude – Caetés (ES-297)

ESCALA: 1-2000      PLANTA CADASTRAL PARA DESAPROPRIAÇÃO      FOLHA: DES-14  
 ESTACA 487+10,00 A 525+0,00



ESCALAS GRAFICAS



**LEGENDA:**

- FAIXA DE DOMINIO PROJETADA
- - - EIXO PROJETADO
- ESTRADA EXISTENTE
- - - CERCA
- FAIXA DE DOMINIO MINIMA
- BENFEITORIA DE ALVENARIA
- BENFEITORIA DE MADEIRA
- + DIVISA PROPRIEDADES



RT. _____	CONTRATO N°: _____	DATA _____	
CREA: _____	DESENHO N°: _____	Revisão _____	
Supervisor CREA: _____	Eng° Proj. CREA: _____		

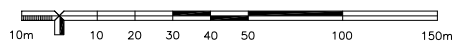


PREFEITURA MUNICIPAL DE PRESIDENTE KENNEDY – ES ADMINISTRAÇÃO AMANDA QUINTA RANGEL SECRETARIA MUNICIPAL DE OBRAS		
RODOVIA MUNICIPAL LOTE 04 TRECHO 4.5 – Monte Belo – Cerúde – Caetés (ES-297)		
ESCALA: 1-2000	PLANTA CADASTRAL PARA DESAPROPRIAÇÃO ESTACA 525+0,00 A 562+10,00	FOLHA: DES-15





ESCALAS GRAFICAS



LEGENDA:

- FAIXA DE DOMINIO PROJETADA
- EIXO PROJETADO
- ESTRADA EXISTENTE
- CERCA
- FAIXA DE DOMINIO MÍNIMA
- BENFEITORIA DE ALVENARIA
- BENFEITORIA DE MADEIRA
- + DIVISA PROPRIEDADES



RT. _____	CONTRATO Nº: _____	DATA _____
CREA: _____	DESENHO Nº: _____	Revisão _____
Supervisor CREA: _____	Engº Proj. CREA: _____	



PREFEITURA MUNICIPAL DE PRESIDENTE KENNEDY – ES ADMINISTRAÇÃO AMANDA QUINTA RANGEL SECRETARIA MUNICIPAL DE OBRAS		
RODOVIA MUNICIPAL	LOTE 04 TRECHO 4.5 – Monte Belo – Cerude – Coetés (ES-297)	
ESCALA: 1–2000	PLANTA CADASTRAL PARA DESAPROPRIAÇÃO ESTACA 562+10,00 A 571+16,696	FOLHA: DES-16

## 2.3 SERVIÇOS EXECUTADOS NO CAMPO

Depois de definido o alinhamento do projeto, a equipe de topografia fez o cadastramento técnico da região por onde passará o projeto. Foram cadastradas as divisas de propriedades, bem como localizadas as benfeitorias existentes nas faixas de domínio delimitadas.

Feito isso, a equipe de desapropriação fez no campo o cadastro físico, que consiste na conferência das benfeitorias contidas nessas faixas, registrando os nomes dos proprietários, a descrição da edificação além de relatórios fotográficos.


## 2.4 SERVIÇOS EXECUTADOS NO ESCRITÓRIO

No escritório, os técnicos da equipe promoveram a elaboração das plantas de situação das benfeitorias em relação ao traçado da rodovia, bem como o memorial descritivo da edificação e um relatório fotográfico cujas fichas são apresentadas a seguir.

A relação das benfeitorias atingidas pelas faixas de domínio são apresentadas nos quadros a seguir, onde o Quadro 01 apresenta as benfeitorias atingidas pelas duas faixas de domínio definidas no item 2.2 - DEFINIÇÃO DA FAIXA DE DOMÍNIO e o Quadro 02 apresenta somente as benfeitorias atingidas pela faixa de domínio que considera a largura da plataforma + 2,00 m para cada lado (faixa de domínio mínima).

		<b>QUADRO 01 - RELAÇÃO DE PROPRIETÁRIOS ATINGIDOS PELAS FAIXAS DE DOMÍNIO</b>			
<b>Rodovia</b> Municipal		<b>Trecho</b> 4.5 - Monte Belo - Cerude - Caetés (ES-297)		<b>Subtrecho</b> -	
<b>Segmento:</b> -		<b>Lote:</b> 4		<b>Município</b> Presidente Kennedy	
CT	PROPRIETÁRIO	ESTACA	LADO	TIPO DE EDIFICAÇÃO	FAIXA DE DOMÍNIO
1	ERCÍLIO CORREIA	36+0,00	E	Curral	Offset + 5,00 m
2	MARCOS VINÍCIUS	52+17,00	D	Curral	Plataforma + 2,00 m
3	MARCOS VINÍCIUS	52+6,00	E	Edificação alvenaria	Plataforma + 2,00 m
4	MARCOS VINÍCIUS	53+4,00	E	Edificação alvenaria	Offset + 5,00 m
5	JOSÉ BINHO	56+7,00	D	Edificação alvenaria	Offset + 5,00 m
6	HERBSON LIMA SCHERRER	57+0,00	D	Curral	Offset + 5,00 m
7	NILTON CASTILHO	114+0,00	E	Curral	Plataforma + 2,00 m
8	ALAIR MARTINS	135+5,00	Eixo	Curral	Eixo
9	PAULO SOUSA	180+0,00	E	Curral	Plataforma + 2,00 m
10	NEUSA ERNANI JORDÃO	193+9,00	D	Curral	Plataforma + 2,00 m
11	NEUSA ERNANI JORDÃO	207+12,00	D	Curral	Offset + 5,00 m
12	NEUSA ERNANI JORDÃO	213+18,00	D	Curral	Offset + 5,00 m
13	NEUSA ERNANI JORDÃO	222+8,00	D	Edificação alvenaria	Offset + 5,00 m
14	ELI VIANA	272+16,00	D	Curral	Plataforma + 2,00 m
15	ELI VIANA	308+18,00	D	Curral	Plataforma + 2,00 m
16	ELI VIANA	313+14,00	D	Edificação alvenaria	Offset + 5,00 m
17	ELI VIANA	326+9,00	D	Curral	Eixo
18	VALCI FERREIRA	541+0,00	e	Curral	Offset + 5,00 m
19	VALCI FERREIRA	544+0,00	D	Edificação alvenaria	Plataforma + 2,00 m
20	ARMANDO PINGARTE ZAMPIROLI	571+0,00	E	Edificação alvenaria	Offset + 5,00 m



		<b>QUADRO 02 - RELAÇÃO DE PROPRIETÁRIOS ATINGIDOS PELA FAIXA DE DOMÍNIO MÍNIMA</b> (PLATAFORMA + 2,00 m DE CADA LADO)			
Rodovia		Trecho		Subtrecho	
Municipal		4.5 - Monte Belo - Cerude - Caetés (ES-297)		-	
Segmento:		Lote:		Município	
-		4		Presidente Kennedy	
CT	PROPRIETÁRIO	ESTACA	LADO	TIPO DE EDIFICAÇÃO	FAIXA DE DOMÍNIO
2	MARCOS VINÍCIUS	52+17,00	D	Curral	Plataforma + 2,00 m
3	MARCOS VINÍCIUS	52+6,00	E	Edificação alvenaria	Plataforma + 2,00 m
7	NILTON CASTILHO	114+0,00	E	Curral	Plataforma + 2,00 m
8	ALAIR MARTINS	135+5,00	Eixo	Curral	Eixo
9	PAULO SOUSA	180+0,00	E	Curral	Plataforma + 2,00 m
10	NEUSA ERNANI JORDÃO	193+9,00	D	Curral	Plataforma + 2,00 m
14	ELI VIANA	272+16,00	D	Curral	Plataforma + 2,00 m
15	ELI VIANA	308+18,00	D	Curral	Plataforma + 2,00 m
16	ELI VIANA	313+14,00	D	Edificação alvenaria	Offset + 5,00 m
17	ELI VIANA	326+9,00	D	Curral	Eixo
19	VALCI FERREIRA	544+0,00	D	Edificação alvenaria	Plataforma + 2,00 m

## 2.4.1 CT-01 – ERCÍLIO CORREIA

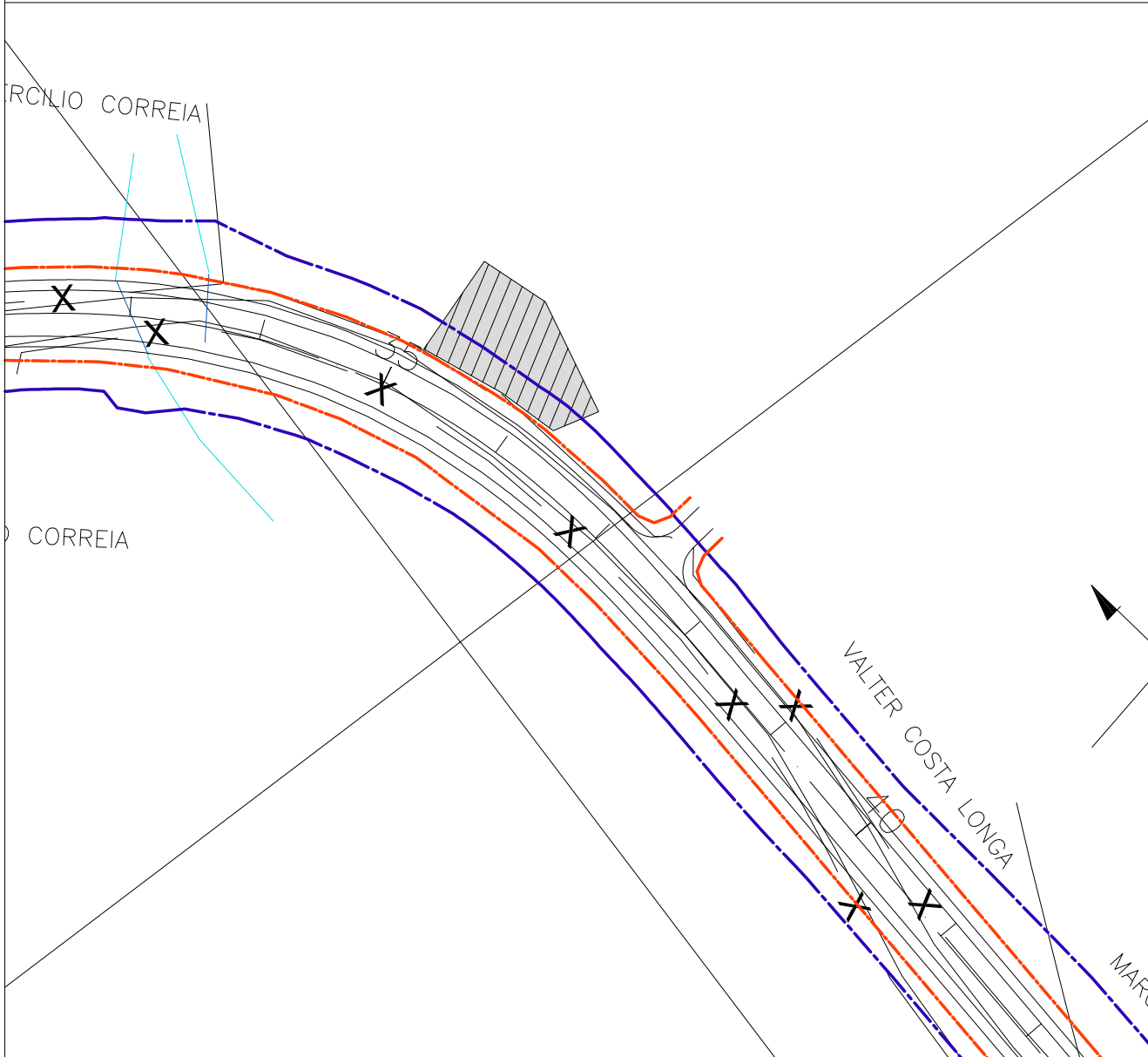


# PLANTA DE SITUAÇÃO

CT:  
**CT-01**

Folha nº:  
**1/2**

Rodovia Municipal	Trecho 4.5 - Monte Belo - Cerude - Caetés (ES-297)	Sub-trecho -		
Segmento: -	Lote: 04	Largura da Faixa de Domínio Offset + 5,00	Município Presidente Kennedy	Escala: 1:1000
Proprietário: Ercílio Correia		Área Total da Propriedade: -	Área a Desapropriar -	Matricula: -



## LEGENDA:

- - - - - FAIXA DE DOMÍNIO PROJETADA
- EIXO PROJETADO
- ..... ESTRADA EXISTENTE
- - - - - CERCA
- - - - - FAIXA DE DOMÍNIO MÍNIMA
- BENFEITORIA DE ALVENARIA
- BENFEITORIA DE MADEIRA
- + DIVISA PROPRIEDADES



## DESCRIÇÃO DA BENFEITORIA

CT:

**CT-01**

Folha nº:

**2/2**

Rodovia Municipal	Trecho 4.5 - Monte Belo - Cerude - Caetés (ES-297)	Sub-trecho -			
Segmento: -	Lote: 04	Largura da Faixa de Domínio Offset + 5,00	Município Presidente Kennedy	Escala: -	
Proprietário: Ercílio Correia		Área Total da Propriedade: -	Área a Desapropriar -	Matricula: -	

## MEMORIAL DESCRITIVO

Est.36 (LE). Curral aparentemente abandonado, em estrutura pré-moldada de concreto, cercado com cordoalhas de aço. Parte coberta de telha de amianto. Cochos de alvenaria.

## RELATÓRIO FOTOGRÁFICO



## 2.4.2 CT-02 – MARCOS VINÍCIUS

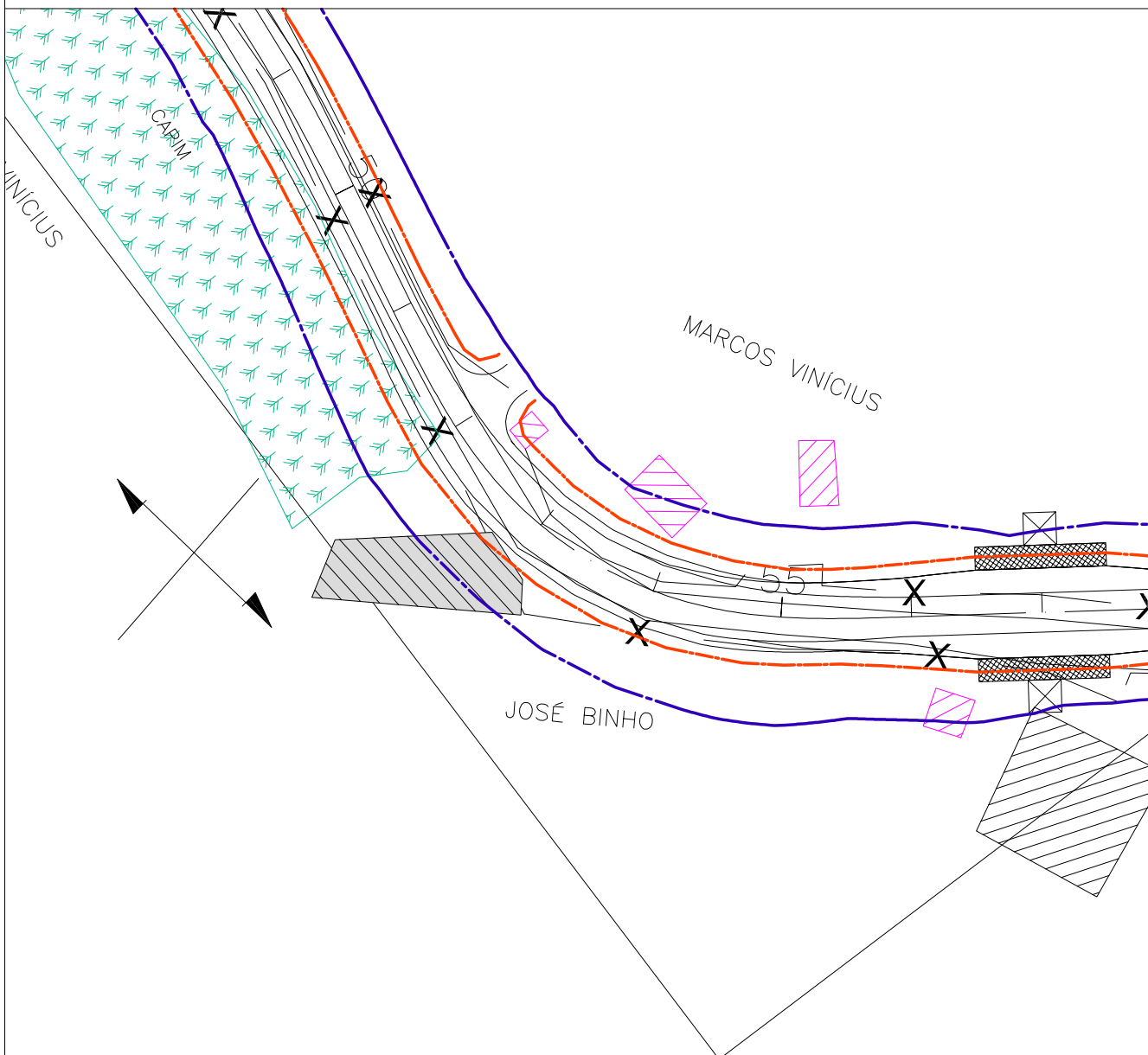


# PLANTA DE SITUAÇÃO

CT:  
**CT-02**

Folha nº:  
**1/2**

Rodovia Municipal	Trecho 4.5 - Monte Belo - Cerude - Caetés (ES-297)	Sub-trecho -		
Segmento: -	Lote: 04	Largura da Faixa de Domínio Plataforma + 2,00	Município Presidente Kennedy	Escala: 1:1000
Proprietário: Marcos Vinícius		Área Total da Propriedade: -	Área a Desapropriar -	Matricula: -



## LEGENDA:

- - - - - FAIXA DE DOMÍNIO PROJETADA
- EIXO PROJETADO
- - - - - ESTRADA EXISTENTE
- - - - - CERCA
- - - - - FAIXA DE DOMÍNIO MÍNIMA
- BENFEITORIA DE ALVENARIA
- BENFEITORIA DE MADEIRA
- + DIVISA PROPRIEDADES



## DESCRIÇÃO DA BENFEITORIA

CT:  
**CT-02**

Folha nº:  
**2/2**

Rodovia Municipal	Trecho 4.5 - Monte Belo - Cerude - Caetés (ES-297)	Sub-trecho -			
Segmento: -	Lote: 04	Largura da Faixa de Domínio Plataforma + 2,00	Município Presidente Kennedy	Escala: -	
Proprietário: Marcos Vinícius		Área Total da Propriedade: -	Área a Desapropriar -	Matricula: -	

### MEMORIAL DESCRITIVO

Est.52+17,00 (LD). Curral em estado razoável de conservação. Telha de amianto na cobertura. Cochos de alvenaria

### RELATÓRIO FOTOGRÁFICO



### 2.4.3 CT-03 – MARCOS VINÍCIUS



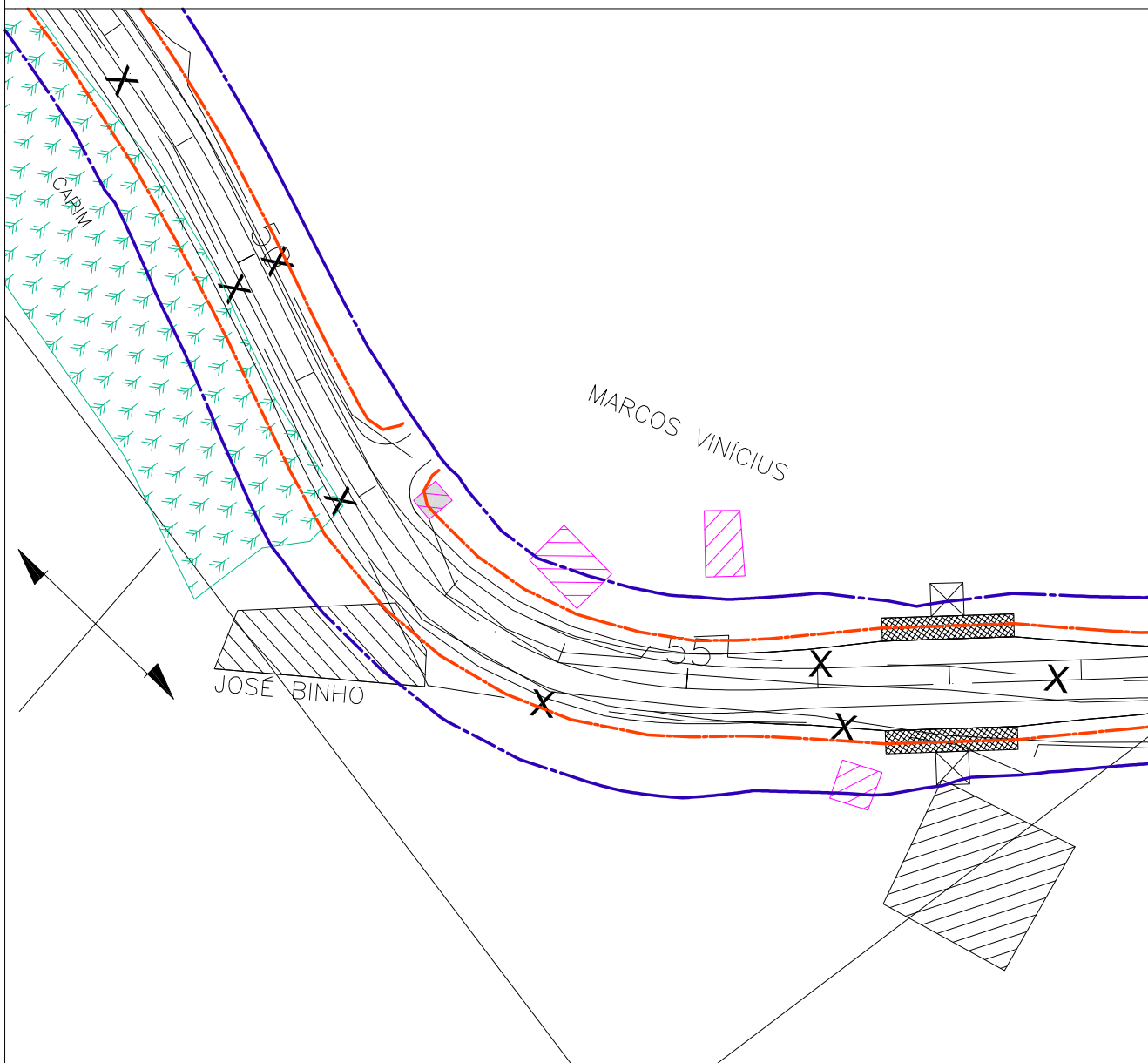


# PLANTA DE SITUAÇÃO









CT:  
**CT-03**

Folha nº:  
**1/2**

Rodovia Municipal	Trecho 4.5 - Monte Belo - Cerude - Caetés (ES-297)	Sub-trecho -		
Segmento: -	Lote: 04	Largura da Faixa de Domínio Plataforma + 2,00	Município Presidente Kennedy	Escala: 1:1000
Proprietário: Marcos Vinícius		Área Total da Propriedade: -	Área a Desapropriar -	Matricula: -



## LEGENDA:

-  FAIXA DE DOMÍNIO PROJETADA
-  EIXO PROJETADO
-  ESTRADA EXISTENTE
-  CERCA
-  FAIXA DE DOMÍNIO MÍNIMA
-  BENFEITORIA DE ALVENARIA
-  BENFEITORIA DE MADEIRA
-  DIVISA PROPRIEDADES



## DESCRIÇÃO DA BENFEITORIA

CT:

**CT-03**

Folha nº:

**2/2**

Rodovia Municipal	Trecho 4.5 - Monte Belo - Cerude - Caetés (ES-297)	Sub-trecho -		
Segmento: -	Lote: 04	Largura da Faixa de Domínio Plataforma + 2,00	Município Presidente Kennedy	Escala: -
Proprietário: Marcos Vinícius		Área Total da Propriedade: -	Área a Desapropriar -	Matricula: -

### MEMORIAL DESCRITIVO

Est.52+6,00 (LE). Tanque de armazenamento e resfriamento de leite. Bom estado de conservação. Piso concretado no interior e nas laterais. Cobertura de telha muito reforçada.

### RELATÓRIO FOTOGRÁFICO



## 2.4.4 CT-04 – MARCOS VINÍCIUS

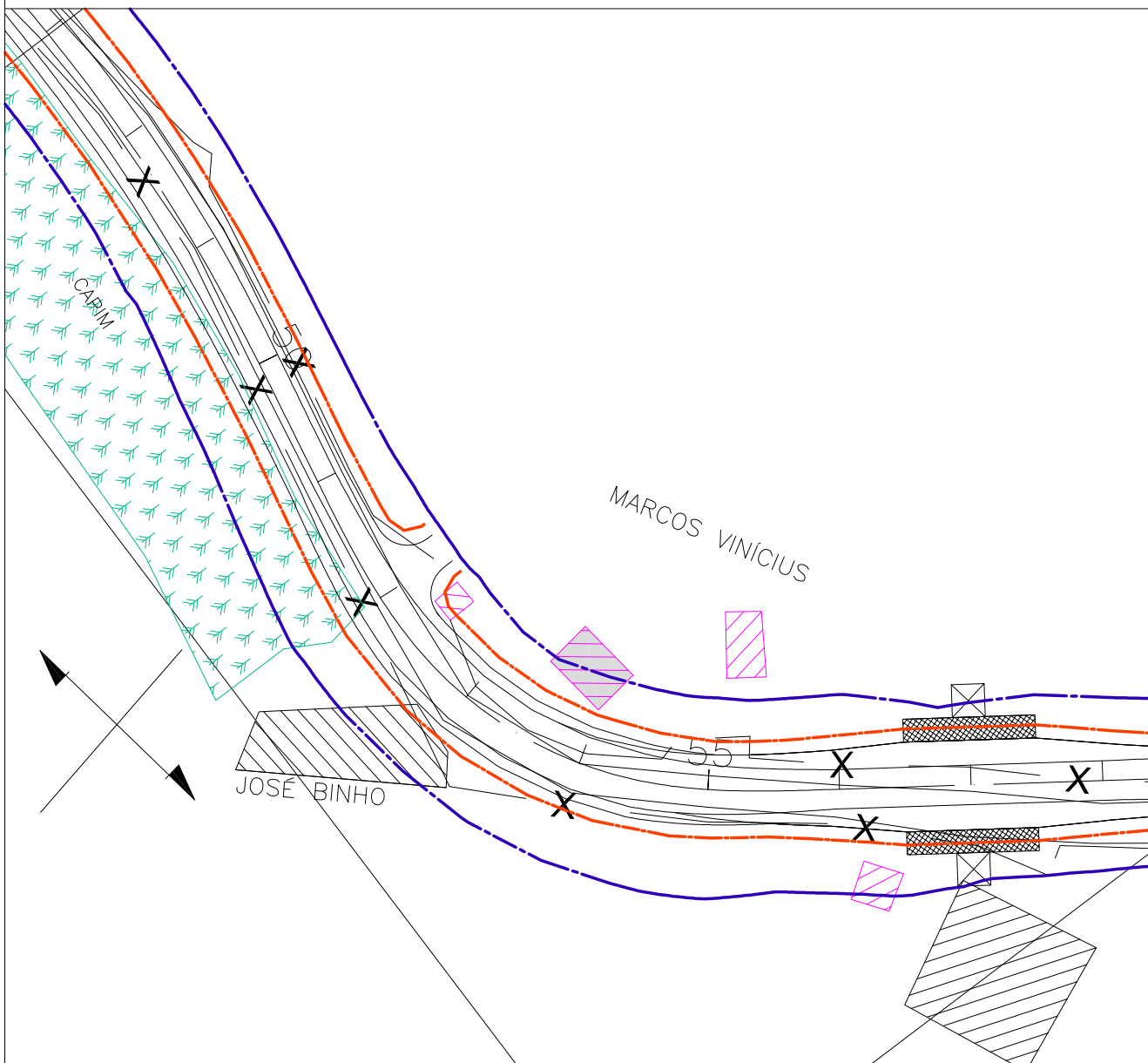


# PLANTA DE SITUAÇÃO

CT:  
**CT-04**

Folha nº:  
**1/2**

Rodovia Municipal	Trecho 4.5 - Monte Belo - Cerude - Caetés (ES-297)	Sub-trecho -		
Segmento: -	Lote: 04	Largura da Faixa de Domínio Offset + 5,00	Município Presidente Kennedy	Escala: 1:1000
Proprietário: Marcos Vinícius		Área Total da Propriedade: -	Área a Desapropriar -	Matricula: -



## LEGENDA:

- - - - - FAIXA DE DOMÍNIO PROJETADA
- EIXO PROJETADO
- ESTRADA EXISTENTE
- - - - - CERCA
- - - - - FAIXA DE DOMÍNIO MÍNIMA
- BENFEITORIA DE ALVENARIA
- BENFEITORIA DE MADEIRA
- + — — — — + DIVISA PROPRIEDADES



## DESCRIÇÃO DA BENFEITORIA

CT:  
**CT-04**

Folha nº:  
**2/2**

Rodovia Municipal	Trecho 4.5 - Monte Belo - Cerude - Caetés (ES-297)	Sub-trecho -		
Segmento: -	Lote: 04	Largura da Faixa de Domínio Offset + 5,00	Município Presidente Kennedy	Escala: -
Proprietário: Marcos Vinícius		Área Total da Propriedade: -	Área a Desapropriar -	Matrícula: -

### MEMORIAL DESCRITIVO

Est. 53+4,00 (LE). Casa em estado razoável de conservação. Telhas cerâmicas na cobertura. Laterais em terra batida.

### RELATÓRIO FOTOGRÁFICO



## 2.4.5 CT-05 – JOSÉ BINHO

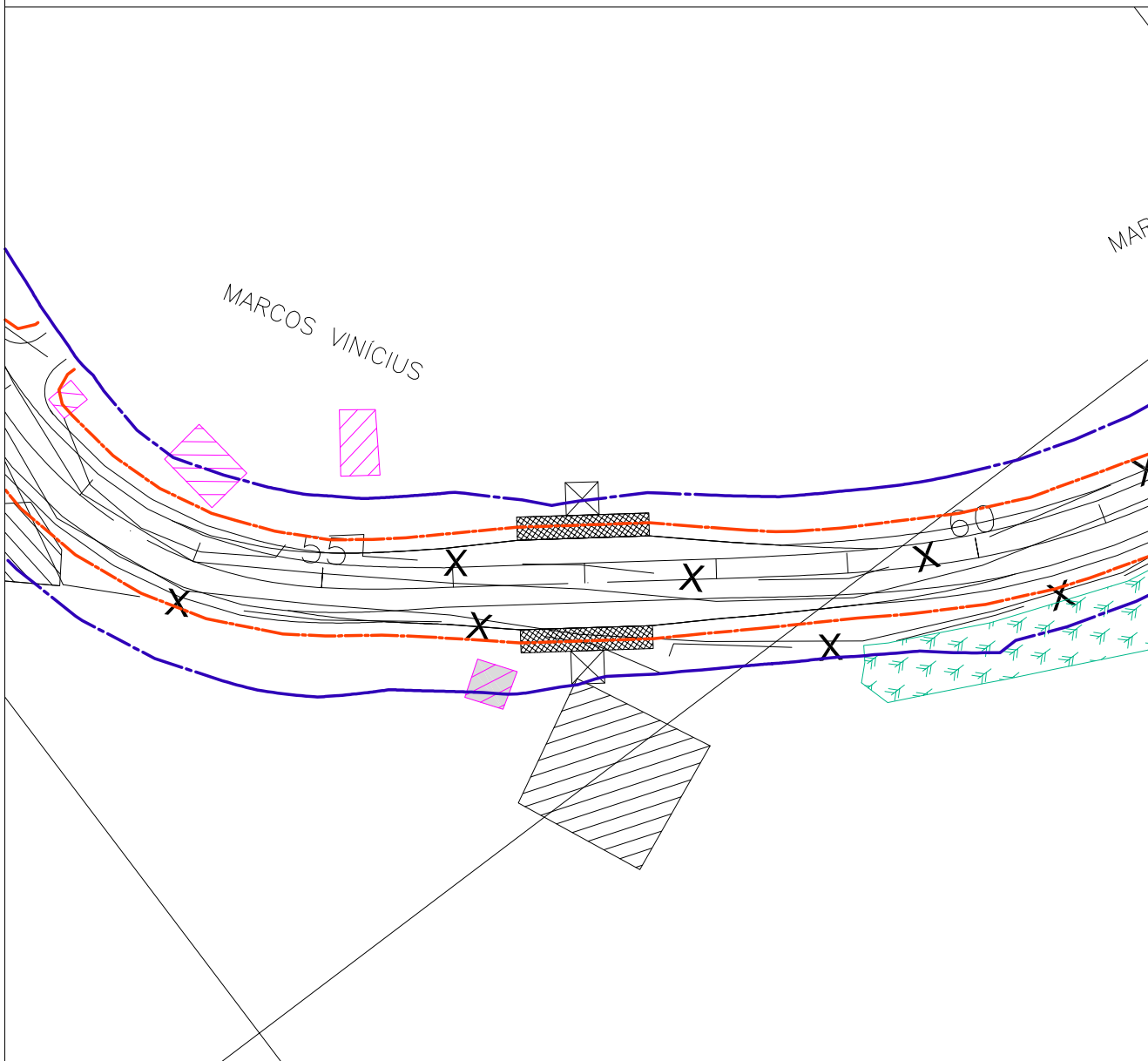


# PLANTA DE SITUAÇÃO

CT:  
**CT-05**

Folha nº:  
**1/2**

Rodovia Municipal	Trecho 4.5 - Monte Belo - Cerude - Caetés (ES-297)	Sub-trecho -		
Segmento: -	Lote: 04	Largura da Faixa de Domínio Offset + 5,00	Município Presidente Kennedy	Escala: 1:1000
Proprietário: José Binho		Área Total da Propriedade: -	Área a Desapropriar -	Matricula: -



## LEGENDA:

- - - - - FAIXA DE DOMÍNIO PROJETADA
- EIXO PROJETADO
- ESTRADA EXISTENTE
- - - - - CERCA
- - - - - FAIXA DE DOMÍNIO MÍNIMA
- BENFEITORIA DE ALVENARIA
- BENFEITORIA DE MADEIRA
- + DIVISA PROPRIEDADES





## DESCRIÇÃO DA BENFEITORIA

CT:

**CT-05**

Folha nº:

**2/2**

Rodovia Municipal	Trecho 4.5 - Monte Belo - Cerude - Caetés (ES-297)	Sub-trecho -		
Segmento: -	Lote: 04	Largura da Faixa de Domínio Offset + 5,00	Município Presidente Kennedy	Escala: -
Proprietário: José Binho		Área Total da Propriedade: -	Área a Desapropriar -	Matricula: -

### MEMORIAL DESCRITIVO

Est. 56+7,00 (LD). Casa em estado razoável de conservação. Cobertura de telha de amianto. Piso de terra batida em todo o redor.

### RELATÓRIO FOTOGRÁFICO





## 2.4.6 CT-06 – HERBSON LIMA SCHERRER

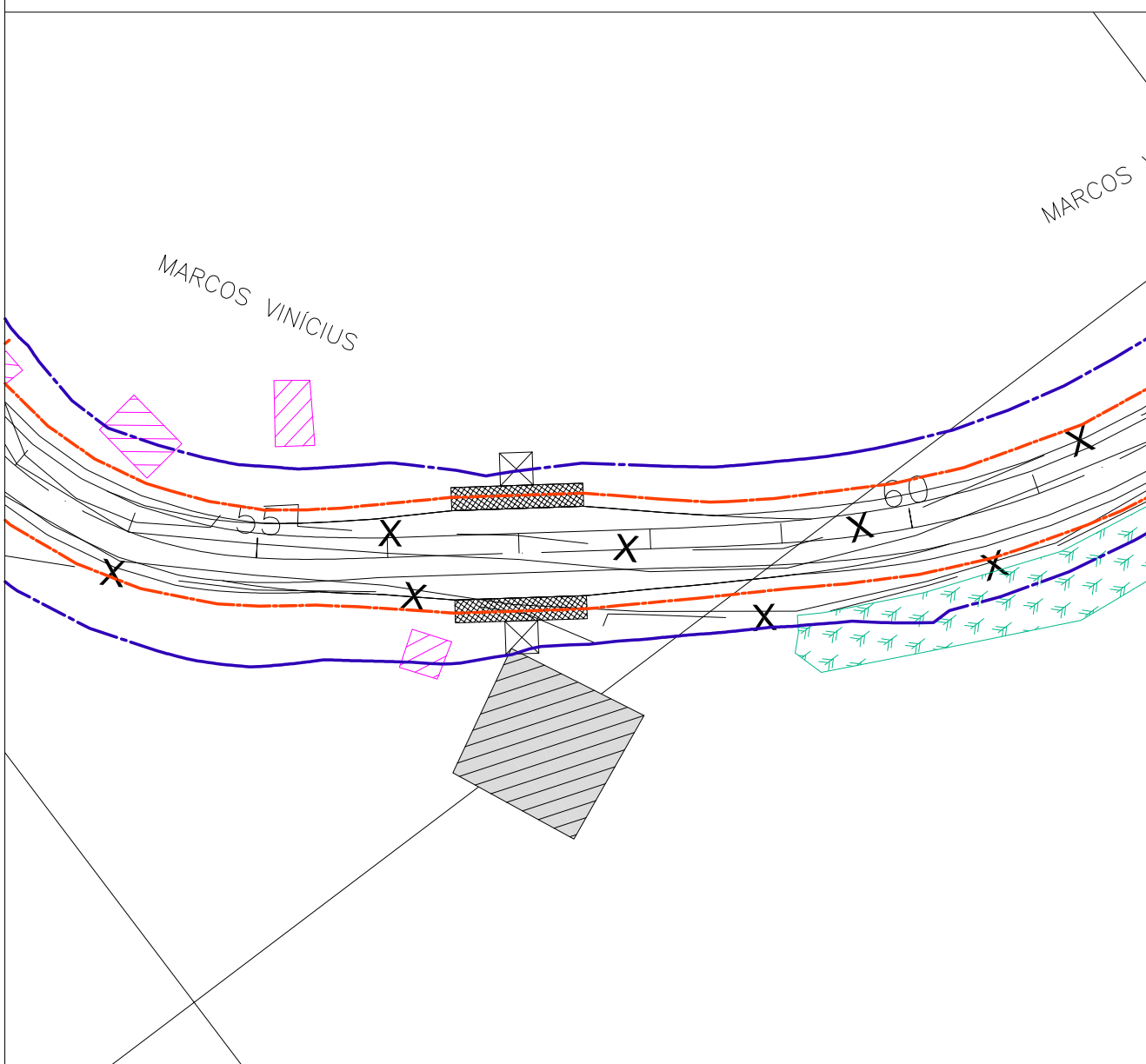


# PLANTA DE SITUAÇÃO




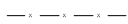




CT:  
**CT-06**

Folha nº:  
**1/2**

Rodovia Municipal	Trecho 4.5 - Monte Belo - Cerude - Caetés (ES-297)	Sub-trecho -		
Segmento: -	Lote: 04	Largura da Faixa de Domínio Offset + 5,00	Município Presidente Kennedy	Escala: 1:1000
Proprietário: Herbson Lima Scherrer		Área Total da Propriedade: -	Área a Desapropriar -	Matricula: -



## LEGENDA:

-  FAIXA DE DOMÍNIO PROJETADA
-  EIXO PROJETADO
-  ESTRADA EXISTENTE
-  CERCA
-  FAIXA DE DOMÍNIO MÍNIMA
-  BENFEITORIA DE ALVENARIA
-  BENFEITORIA DE MADEIRA
-  DIVISA PROPRIEDADES



## DESCRIÇÃO DA BENFEITORIA

CT:  
**CT-06**

Folha nº:  
**2/2**

Rodovia Municipal	Trecho 4.5 - Monte Belo - Cerude - Caetés (ES-297)	Sub-trecho -			
Segmento: -	Lote: 04	Largura da Faixa de Domínio Offset + 5,00	Município Presidente Kennedy	Escala: -	
Proprietário: Herbson Lima Scherrer		Área Total da Propriedade: -	Área a Desapropriar -	Matricula: -	

### MEMORIAL DESCRITIVO

Est. 57 (LD). Curral e garagem de veículo. Bom estado de conservação porém com algumas telhas de amianto danificadas.

### RELATÓRIO FOTOGRÁFICO



## 2.4.7 CT-07 – NILTON CASTILHO

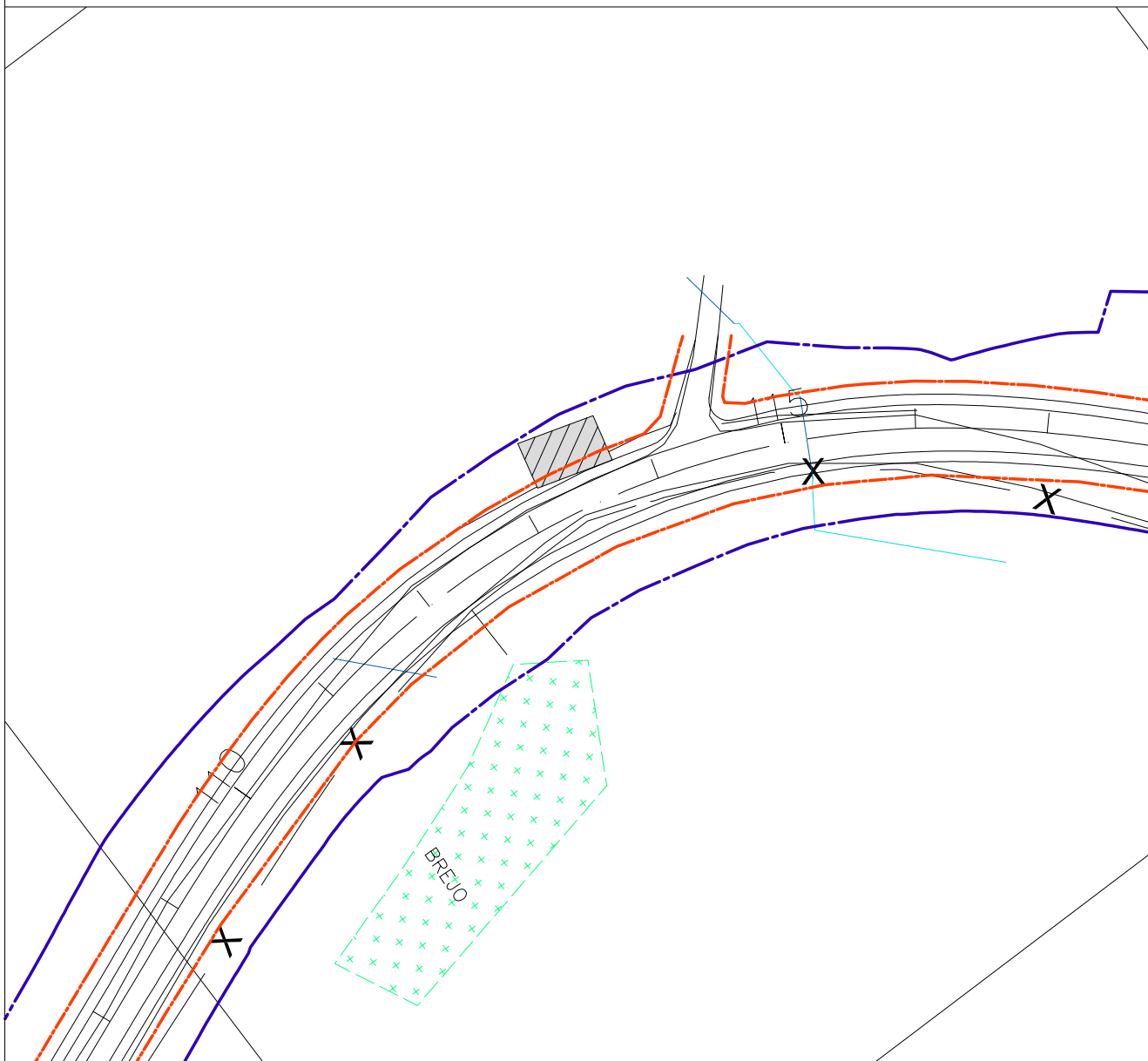


# PLANTA DE SITUAÇÃO




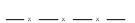




CT:  
**CT-07**

Folha nº:  
**1/2**

Rodovia Municipal	Trecho 4.5 - Monte Belo - Cerude - Caetés (ES-297)	Sub-trecho -		
Segmento: -	Lote: 04	Largura da Faixa de Domínio Plataforma + 2,00	Município Presidente Kennedy	Escala: 1:1000
Proprietário: Nilton Castilho		Área Total da Propriedade: -	Área a Desapropriar -	Matricula: -



## LEGENDA:

-  FAIXA DE DOMÍNIO PROJETADA
-  EIXO PROJETADO
-  ESTRADA EXISTENTE
-  CERCA
-  FAIXA DE DOMÍNIO MÍNIMA
-  BENFEITORIA DE ALVENARIA
-  BENFEITORIA DE MADEIRA
-  DIVISA PROPRIEDADES



## DESCRIÇÃO DA BENFEITORIA

CT:

**CT-07**

Folha nº:

**2/2**

Rodovia Municipal	Trecho 4.5 - Monte Belo - Cerude - Caetés (ES-297)	Sub-trecho -			
Segmento: -	Lote: 04	Largura da Faixa de Domínio Plataforma + 2,00	Município Presidente Kennedy	Escala: -	
Proprietário: Nilton Castilho		Área Total da Propriedade: -	Área a Desapropriar -	Matricula: -	

### MEMORIAL DESCRITIVO

Est. 114 (LE). Curral em estado razoável de conservação. Sem cobertura. Piso de terra.

### RELATÓRIO FOTOGRÁFICO



## 2.4.8 CT-08 – ALAIR MARTINS



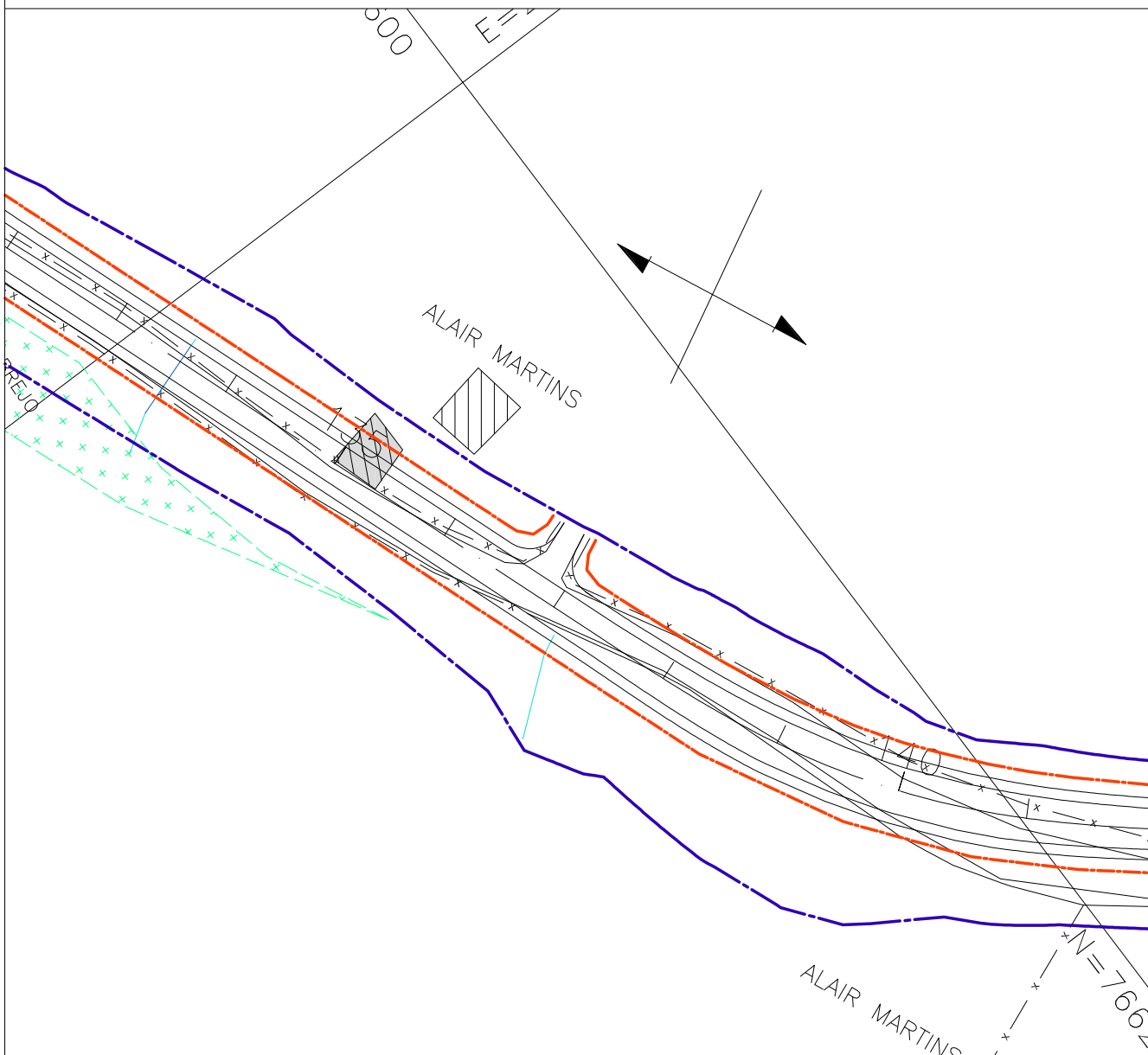


# PLANTA DE SITUAÇÃO

CT:  
**CT-08**

Folha nº:  
**1/2**

Rodovia Municipal	Trecho 4.5 - Monte Belo - Cerude - Caetés (ES-297)	Sub-trecho -		
Segmento: -	Lote: 04	Largura da Faixa de Domínio Eixo	Município Presidente Kennedy	Escala: 1:1000
Proprietário: Alair Martins		Área Total da Propriedade: -	Área a Desapropriar -	Matricula: -



## LEGENDA:

- |  |                            |  |                          |
|--|----------------------------|--|--------------------------|
|  | FAIXA DE DOMÍNIO PROJETADA |  | BENFEITORIA DE ALVENARIA |
|  | EIXO PROJETADO             |  | BENFEITORIA DE MADEIRA   |
|  | ESTRADA EXISTENTE          |  | DIVISA PROPRIEDADES      |
|  | CERCA                      |  |                          |
|  | FAIXA DE DOMÍNIO MÍNIMA    |  |                          |



## DESCRIÇÃO DA BENFEITORIA

CT:

**CT-08**

Folha nº:

**2/2**

Rodovia Municipal	Trecho 4.5 - Monte Belo - Cerude - Caetés (ES-297)	Sub-trecho -		
Segmento: -	Lote: 04	Largura da Faixa de Domínio Eixo	Município Presidente Kennedy	Escala: -
Proprietário: Alair Martins		Área Total da Propriedade: -	Área a Desapropriar -	Matricula: -

### MEMORIAL DESCRITIVO

Est. 135+5,00 (Eixo). Curral em estado ruim de conservação. Pequena cobertura de telhas cerâmicas. Piso de terra.

### RELATÓRIO FOTOGRÁFICO



## 2.4.9 CT-09 – PAULO SOUSA

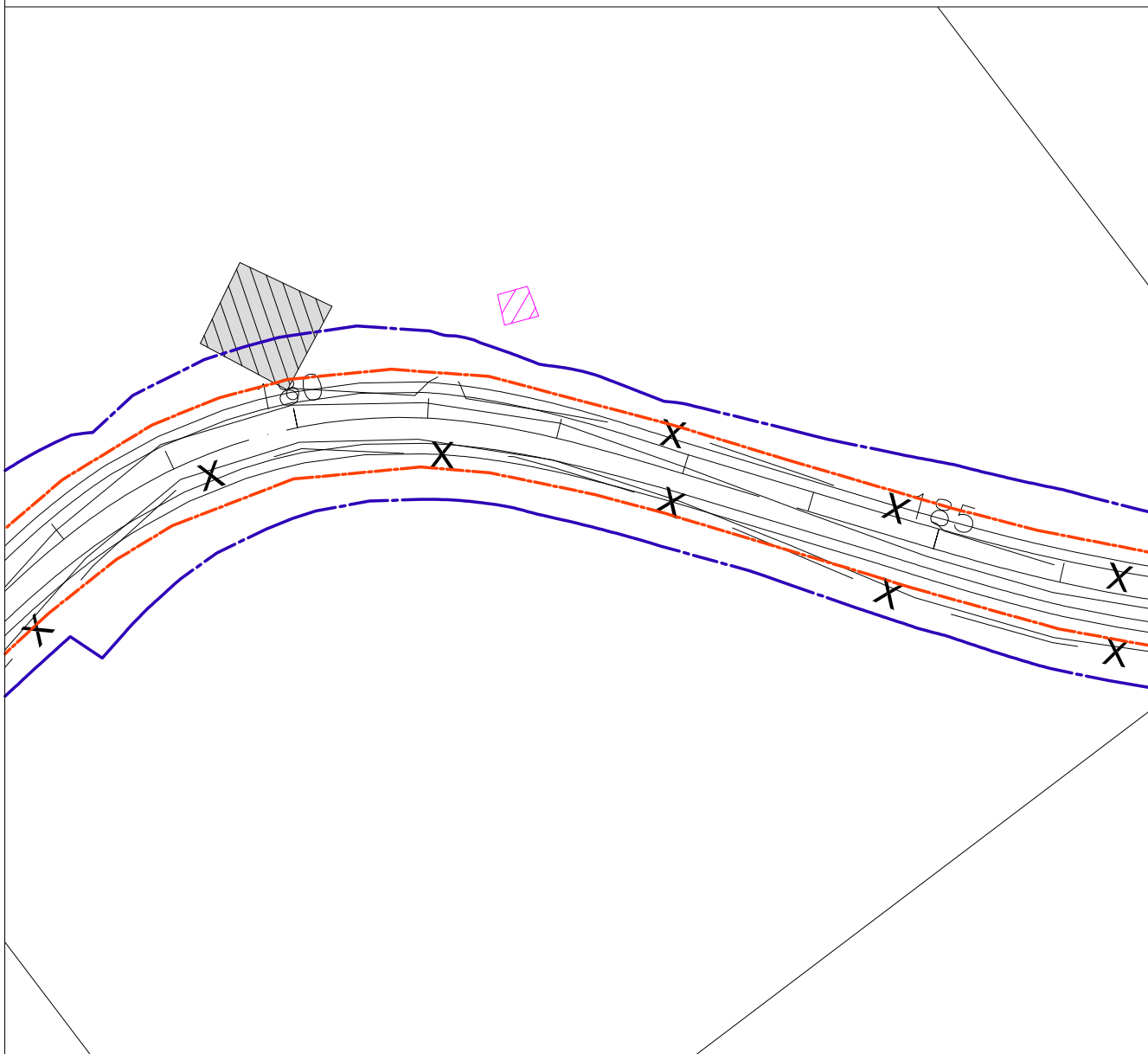


# PLANTA DE SITUAÇÃO




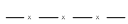




CT:  
**CT-09**

Folha nº:  
**1/2**

Rodovia Municipal	Trecho 4.5 - Monte Belo - Cerude - Caetés (ES-297)	Sub-trecho -		
Segmento: -	Lote: 04	Largura da Faixa de Domínio Plataforma + 2,00	Município Presidente Kennedy	Escala: 1:1000
Proprietário: Paulo Sousa		Área Total da Propriedade: -	Área a Desapropriar -	Matricula: -



## LEGENDA:

-  FAIXA DE DOMÍNIO PROJETADA
-  EIXO PROJETADO
-  ESTRADA EXISTENTE
-  CERCA
-  FAIXA DE DOMÍNIO MÍNIMA
-  BENFEITORIA DE ALVENARIA
-  BENFEITORIA DE MADEIRA
-  DIVISA PROPRIEDADES





## DESCRIÇÃO DA BENFEITORIA

CT:

**CT-09**

Folha nº:

**2/2**

Rodovia Municipal	Trecho 4.5 - Monte Belo - Cerude - Caetés (ES-297)	Sub-trecho -		
Segmento: -	Lote: 04	Largura da Faixa de Domínio Plataforma + 2,00	Município Presidente Kennedy	Escala: -
Proprietário: Paulo Sousa		Área Total da Propriedade: -	Área a Desapropriar -	Matricula: -

### MEMORIAL DESCRITIVO

Est. 180 (LE). Curral em ruim estado de conservação. Cobertura de telhas cerâmicas. Piso de terra.

### RELATÓRIO FOTOGRÁFICO



#### 2.4.10 CT-10 – NEUSA ERNANI JORDÃO

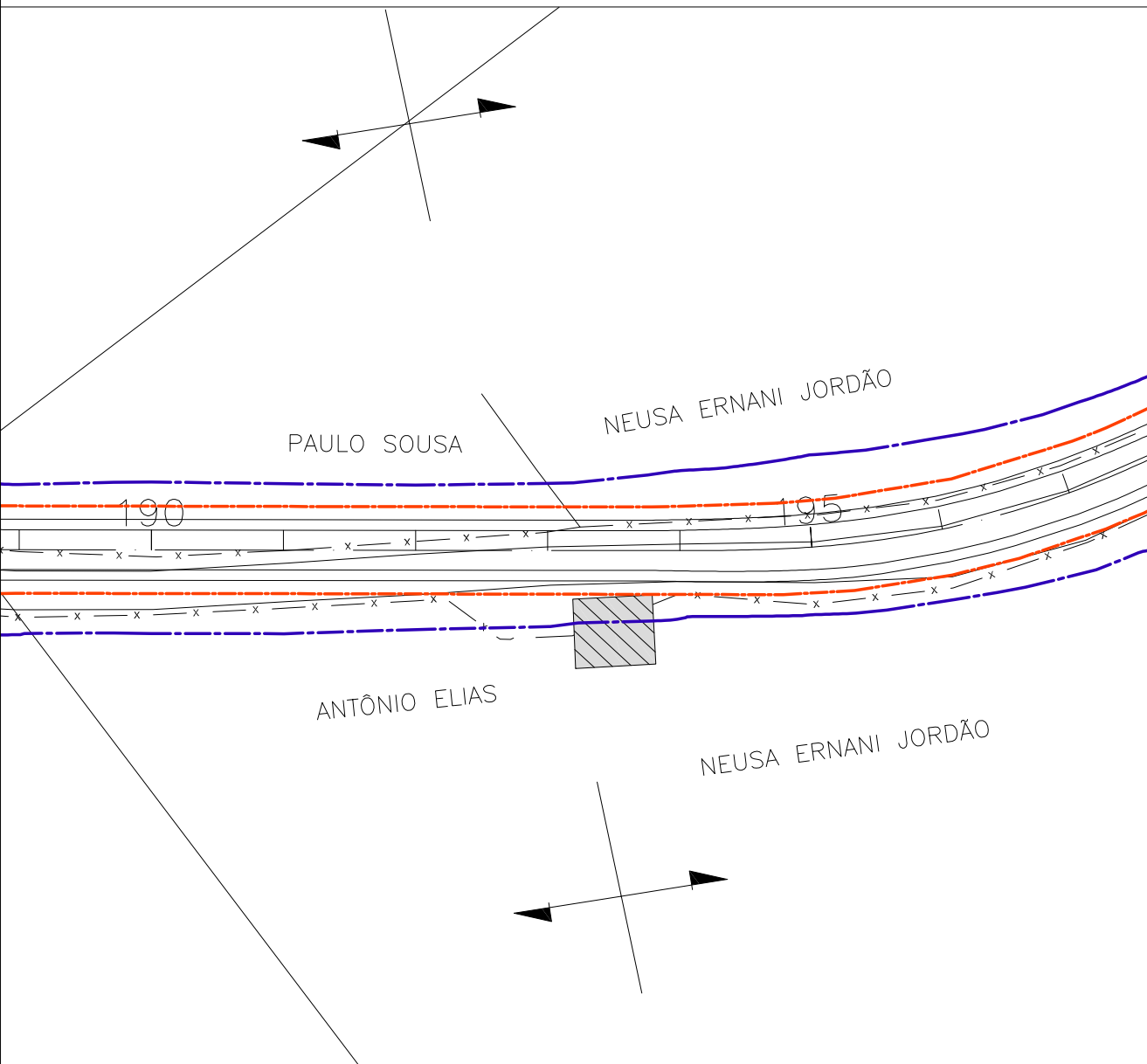


# PLANTA DE SITUAÇÃO

CT:  
**CT-10**

Folha nº:  
**1/2**

Rodovia Municipal	Trecho 4.5 - Monte Belo - Cerude - Caetés (ES-297)	Sub-trecho -		
Segmento: -	Lote: 04	Largura da Faixa de Domínio Plataforma + 2,00	Município Presidente Kennedy	Escala: 1:1000
Proprietário: Neusa Ernani Jordão		Área Total da Propriedade: -	Área a Desapropriar -	Matricula: -



## LEGENDA:

- FAIXA DE DOMÍNIO PROJETADA
- EIXO PROJETADO
- ESTRADA EXISTENTE
- CERCA
- FAIXA DE DOMÍNIO MÍNIMA
- BENFEITORIA DE ALVENARIA
- BENFEITORIA DE MADEIRA
- DIVISA PROPRIEDADES



## DESCRIÇÃO DA BENFEITORIA

CT:  
**CT-10**

Folha nº:  
**2/2**

Rodovia Municipal	Trecho 4.5 - Monte Belo - Cerude - Caetés (ES-297)	Sub-trecho -		
Segmento: -	Lote: 04	Largura da Faixa de Domínio Plataforma + 2,00	Município Presidente Kennedy	Escala: -
Proprietário: Neusa Ernani Jordão		Área Total da Propriedade: -	Área a Desapropriar -	Matricula: -

### MEMORIAL DESCRITIVO

Est. 193+9,00 (LD). Curral em ótimo estado de conservação. Estrutura pré-moldada de concreto. Sem Cobertura. Piso de terra.

### RELATÓRIO FOTOGRÁFICO



## 2.4.11 CT-11 – NEUSA ERNANI JORDÃO



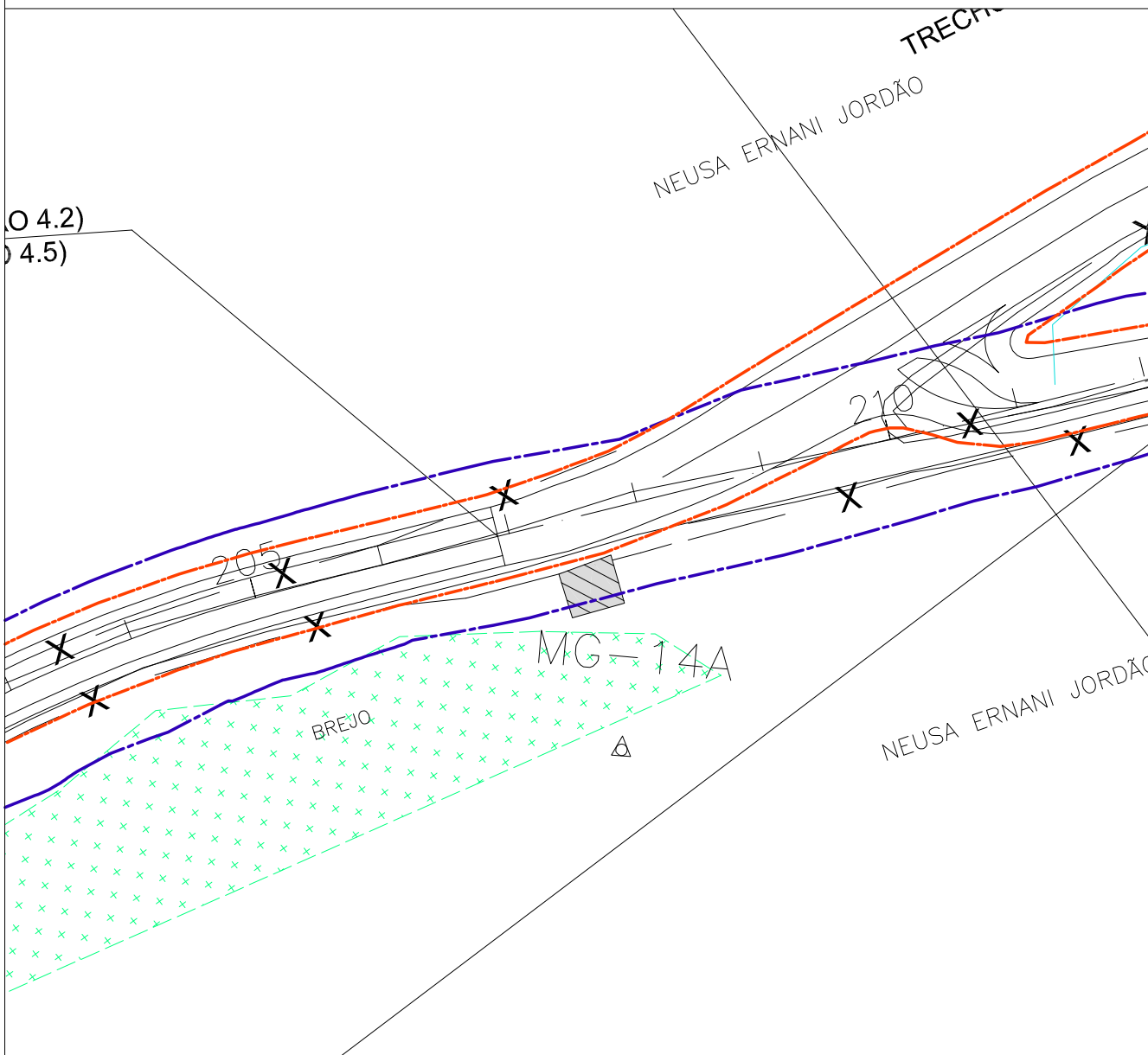


# PLANTA DE SITUAÇÃO

CT:  
**CT-11**

Folha nº:  
**1/2**

Rodovia Municipal	Trecho 4.5 - Monte Belo - Cerude - Caetés (ES-297)	Sub-trecho -		
Segmento: -	Lote: 04	Largura da Faixa de Domínio Offset + 5,00	Município Presidente Kennedy	Escala: 1:1000
Proprietário: Neusa Ernani Jordão		Área Total da Propriedade: -	Área a Desapropriar -	Matricula: -



## LEGENDA:

- — — — — FAIXA DE DOMÍNIO PROJETADA
- EIXO PROJETADO
- - - - - ESTRADA EXISTENTE
- - - - - CERCA
- - - - - FAIXA DE DOMÍNIO MÍNIMA
- BENFEITORIA DE ALVENARIA
- BENFEITORIA DE MADEIRA
- + DIVISA PROPRIEDADES



## DESCRIÇÃO DA BENFEITORIA

CT:

**CT-11**

Folha nº:

**2/2**

Rodovia Municipal	Trecho 4.5 - Monte Belo - Cerude - Caetés (ES-297)	Sub-trecho -		
Segmento: -	Lote: 04	Largura da Faixa de Domínio Offset + 5,00	Município Presidente Kennedy	Escala: -
Proprietário: Neusa Ernani Jordão		Área Total da Propriedade: -	Área a Desapropriar -	Matricula: -

### MEMORIAL DESCRITIVO

Est. 207+12,00 (LD). Curral em péssimo estado de conservação. Telhado de amianto. Piso de terra.

### RELATÓRIO FOTOGRÁFICO



## 2.4.12 CT-12 – NEUSA ERNANI JORDÃO

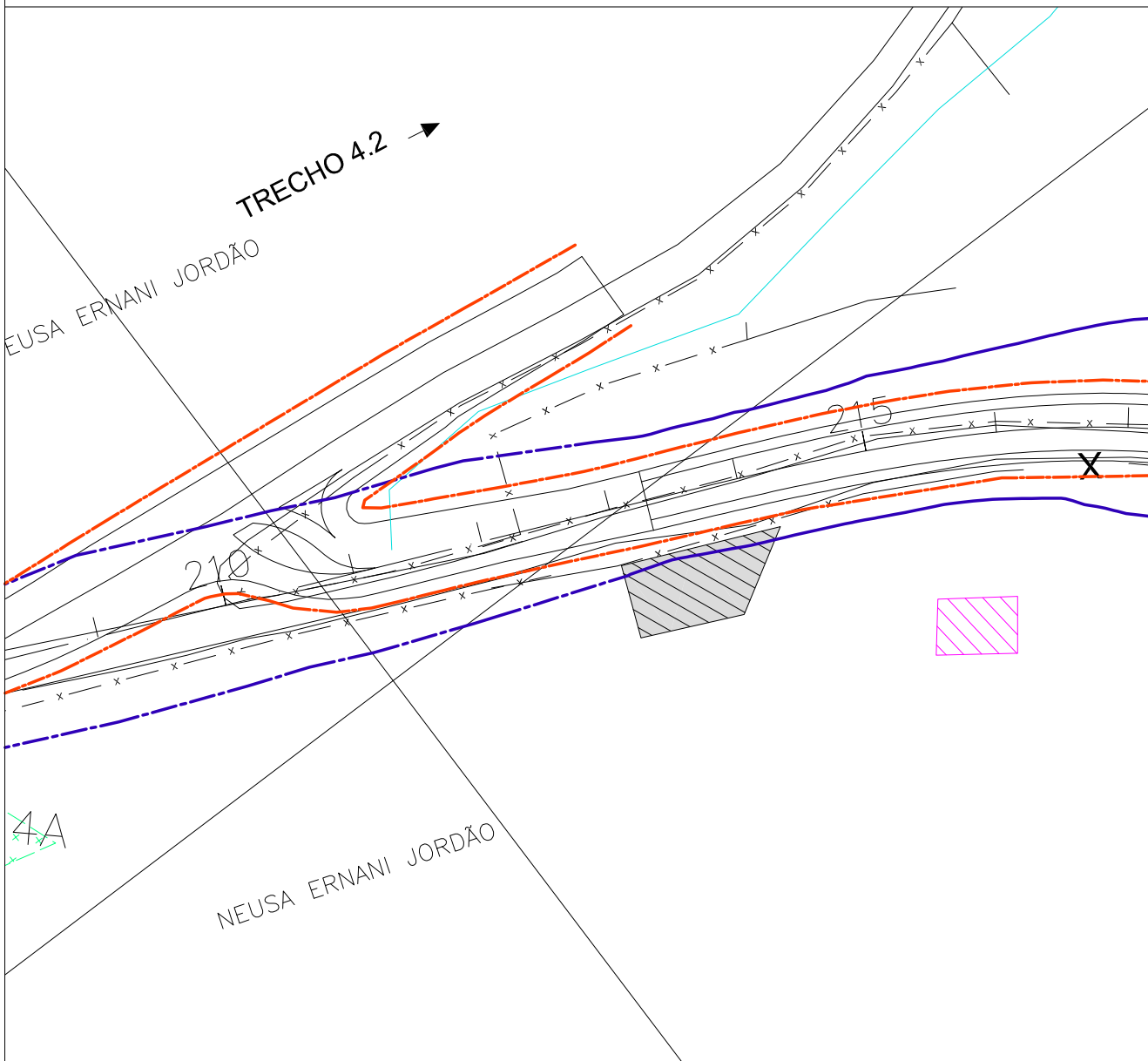


# PLANTA DE SITUAÇÃO









CT:  
**CT-12**

Folha n°:  
**1/2**

Rodovia Municipal	Trecho 4.5 - Monte Belo - Cerude - Caetés (ES-297)	Sub-trecho -		
Segmento: -	Lote: 04	Largura da Faixa de Domínio Offset + 5,00	Município Presidente Kennedy	Escala: 1:1000
Proprietário: Neusa Ernani Jordão		Área Total da Propriedade: -	Área a Desapropriar -	Matricula: -



## LEGENDA:

-  FAIXA DE DOMÍNIO PROJETADA
-  EIXO PROJETADO
-  ESTRADA EXISTENTE
-  CERCA
-  FAIXA DE DOMÍNIO MÍNIMA
-  BENFEITORIA DE ALVENARIA
-  BENFEITORIA DE MADEIRA
-  DIVISA PROPRIEDADES



## DESCRIÇÃO DA BENFEITORIA

CT:  
**CT-12**

Folha nº:  
**2/2**

Rodovia Municipal	Trecho 4.5 - Monte Belo - Cerude - Caetés (ES-297)	Sub-trecho -			
Segmento: -	Lote: 04	Largura da Faixa de Domínio Offset + 5,00	Município Presidente Kennedy	Escala: -	
Proprietário: Neusa Ernani Jordão		Área Total da Propriedade: -	Área a Desapropriar -	Matricula: -	

### MEMORIAL DESCRITIVO

Est. 213+18,00 (LD). Curral em ruim estado de conservação. Parte do piso de concreto. Cobertura de telhas cerâmicas.

### RELATÓRIO FOTOGRÁFICO





### 2.4.13 CT-13 – NEUSA ERNANI JORDÃO

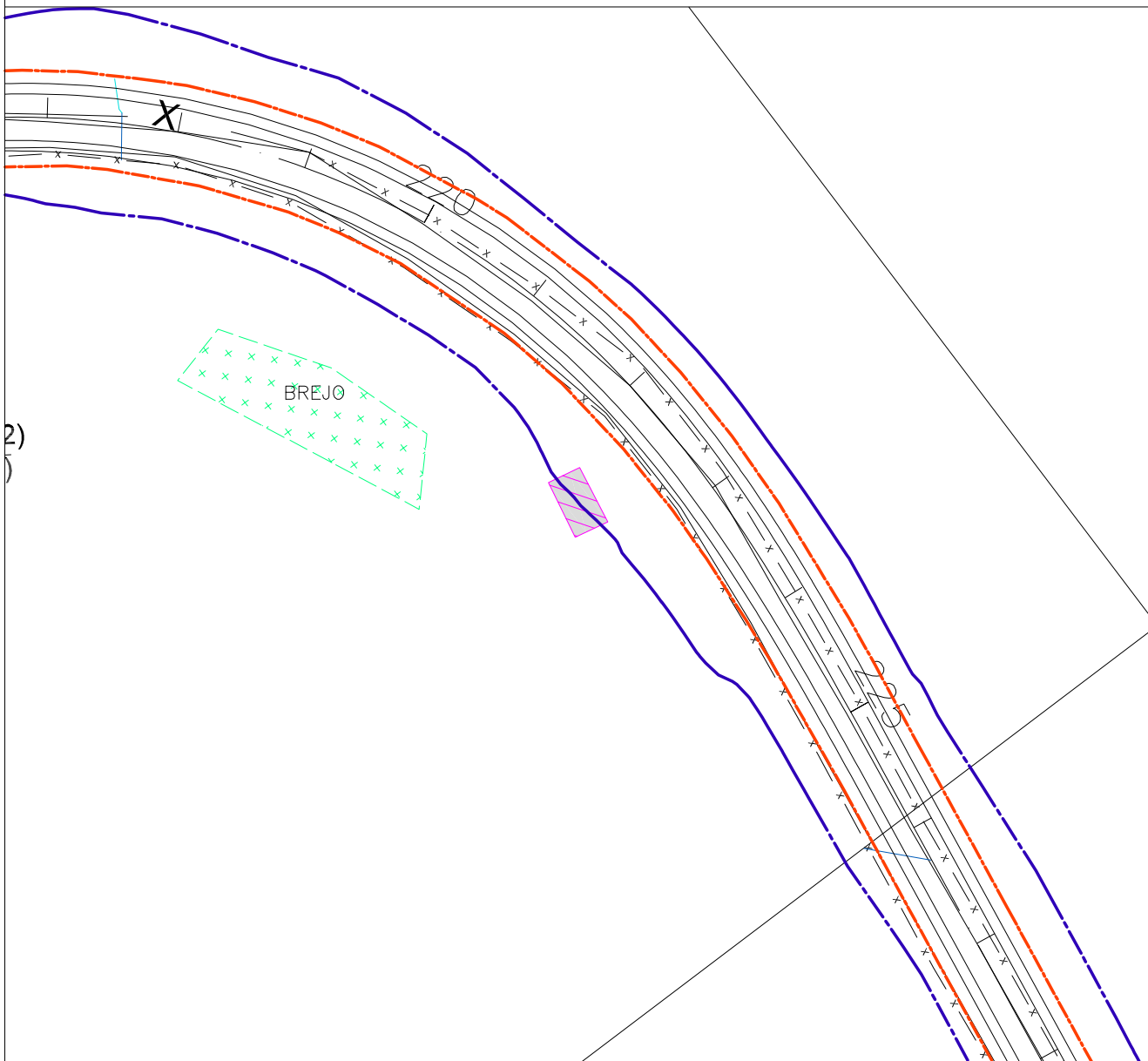


# PLANTA DE SITUAÇÃO




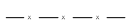




CT:  
**CT-13**

Folha nº:  
**1/2**

Rodovia Municipal	Trecho 4.5 - Monte Belo - Cerude - Caetés (ES-297)	Sub-trecho -		
Segmento: -	Lote: 04	Largura da Faixa de Domínio Offset + 5,00	Município Presidente Kennedy	Escala: 1:1000
Proprietário: Neusa Emani Jordão		Área Total da Propriedade: -	Área a Desapropriar -	Matricula: -



## LEGENDA:

-  FAIXA DE DOMÍNIO PROJETADA
-  EIXO PROJETADO
-  ESTRADA EXISTENTE
-  CERCA
-  FAIXA DE DOMÍNIO MÍNIMA
-  BENFEITORIA DE ALVENARIA
-  BENFEITORIA DE MADEIRA
-  DIVISA PROPRIEDADES



## DESCRIÇÃO DA BENFEITORIA

CT:

**CT-13**

Folha nº:

**2/2**

Rodovia Municipal	Trecho 4.5 - Monte Belo - Cerude - Caetés (ES-297)	Sub-trecho -		
Segmento: -	Lote: 04	Largura da Faixa de Domínio Offset + 5,00	Município Presidente Kennedy	Escala: -
Proprietário: Neusa Ernani Jordão		Área Total da Propriedade: -	Área a Desapropriar -	Matricula: -

### MEMORIAL DESCRITIVO

Est. 222+8,00 (LD). Casa em ruim estado de conservação. Sem morador. Reboco caindo. Tijolos aparentes e quebrados no rodapé. Cobertura de telhas cerâmicas.

### RELATÓRIO FOTOGRÁFICO



## 2.4.14 CT-14 – ELI VIANA

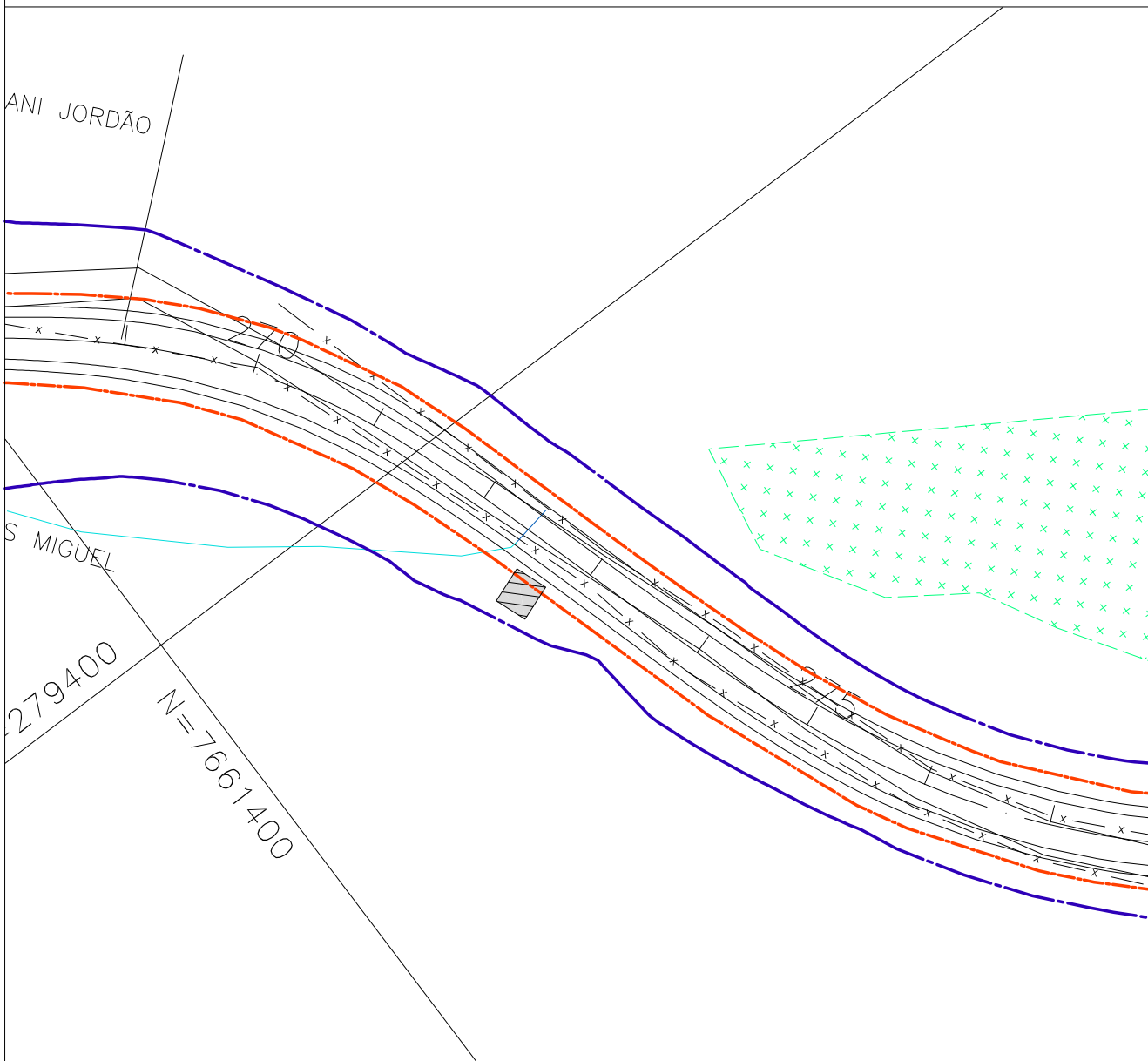


# PLANTA DE SITUAÇÃO




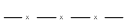




CT:  
**CT-14**

Folha nº:  
**1/2**

Rodovia Municipal	Trecho 4.5 - Monte Belo - Cerude - Caetés (ES-297)	Sub-trecho -		
Segmento: -	Lote: 04	Largura da Faixa de Domínio Plataforma + 2,00	Município Presidente Kennedy	Escala: 1:1000
Proprietário: Eli Viana		Área Total da Propriedade: -	Área a Desapropriar -	Matricula: -



## LEGENDA:

-  FAIXA DE DOMÍNIO PROJETADA
-  EIXO PROJETADO
-  ESTRADA EXISTENTE
-  CERCA
-  FAIXA DE DOMÍNIO MÍNIMA
-  BENFEITORIA DE ALVENARIA
-  BENFEITORIA DE MADEIRA
-  DIVISA PROPRIEDADES





## DESCRIÇÃO DA BENFEITORIA

CT:

**CT-14**

Folha nº:

**2/2**

Rodovia Municipal	Trecho 4.5 - Monte Belo - Cerude - Caetés (ES-297)	Sub-trecho -			
Segmento: -	Lote: 04	Largura da Faixa de Domínio Plataforma + 2,00	Município Presidente Kennedy	Escala: -	
Proprietário: Eli Viana		Área Total da Propriedade: -	Área a Desapropriar -	Matricula: -	

### MEMORIAL DESCRITIVO

Est. 272+16,00 (LD). Curral pequeno em bom estado de conservação. Piso de terra. Sem cobertura.

### RELATÓRIO FOTOGRÁFICO



## 2.4.15 CT-15 – ELI VIANA

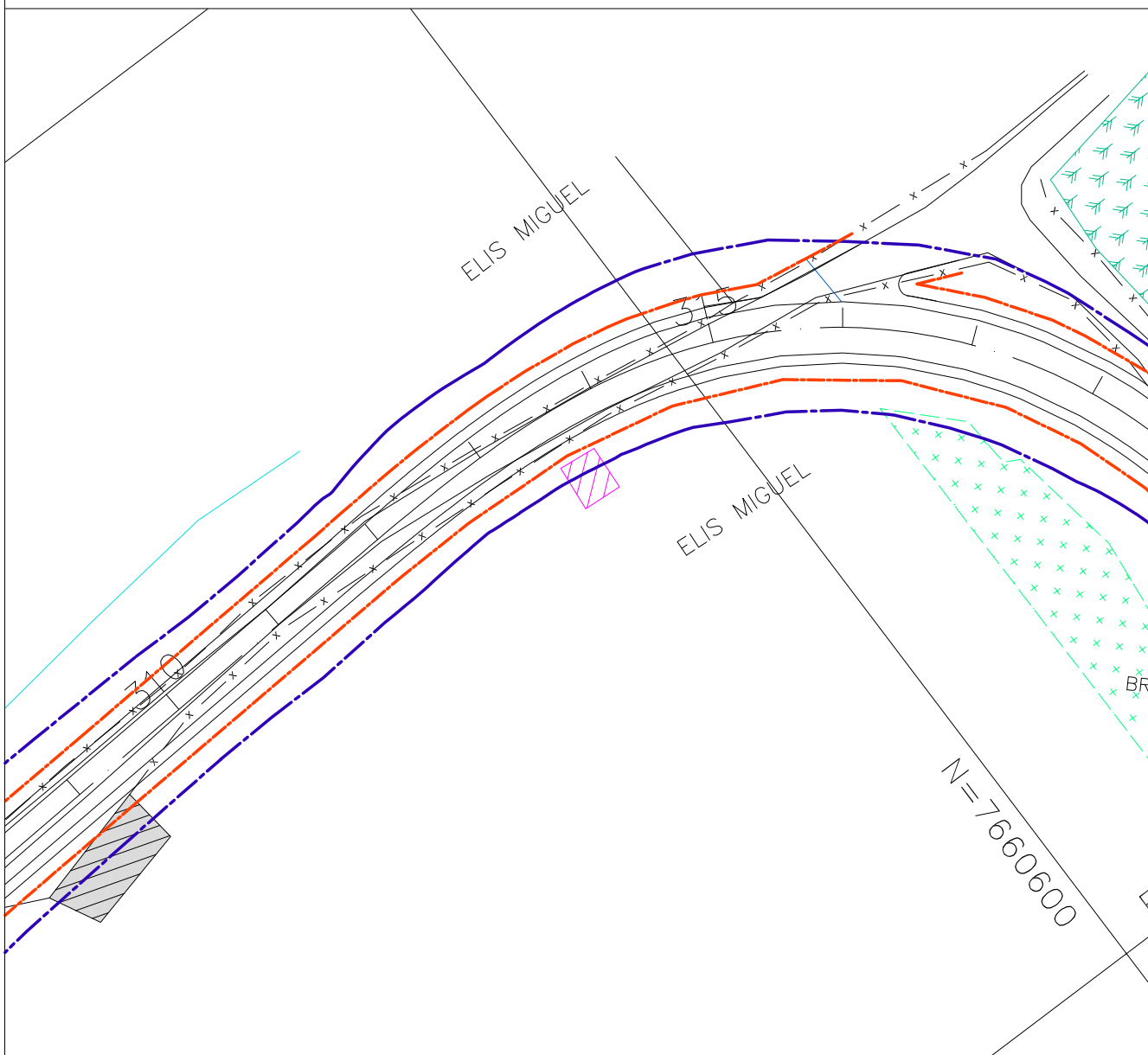


# PLANTA DE SITUAÇÃO

CT:  
**CT-15**

Folha nº:  
**1/2**

Rodovia Municipal	Trecho 4.5 - Monte Belo - Cerude - Caetés (ES-297)	Sub-trecho -		
Segmento: -	Lote: 04	Largura da Faixa de Domínio Plataforma + 2,00	Município Presidente Kennedy	Escala: 1:1000
Proprietário: Eli Viana		Área Total da Propriedade: -	Área a Desapropriar -	Matricula: -



## LEGENDA:

- FAIXA DE DOMÍNIO PROJETADA
- EIXO PROJETADO
- ESTRADA EXISTENTE
- CERCA
- FAIXA DE DOMÍNIO MÍNIMA
- BENFEITORIA DE ALVENARIA
- BENFEITORIA DE MADEIRA
- DIVISA PROPRIEDADES



## DESCRIÇÃO DA BENFEITORIA

CT:

**CT-15**

Folha nº:

**2/2**

Rodovia Municipal	Trecho 4.5 - Monte Belo - Cerude - Caetés (ES-297)	Sub-trecho -			
Segmento: -	Lote: 04	Largura da Faixa de Domínio Plataforma + 2,00	Município Presidente Kennedy	Escala: -	
Proprietário: Eli Viana		Área Total da Propriedade: -	Área a Desapropriar -	Matricula: -	

### MEMORIAL DESCRITIVO

Est. 308+18,00 (LD). Curral em ruim estado de conservação. Piso de terra. Sem cobertura.

### RELATÓRIO FOTOGRÁFICO



## 2.4.16 CT-16 – ELI VIANA



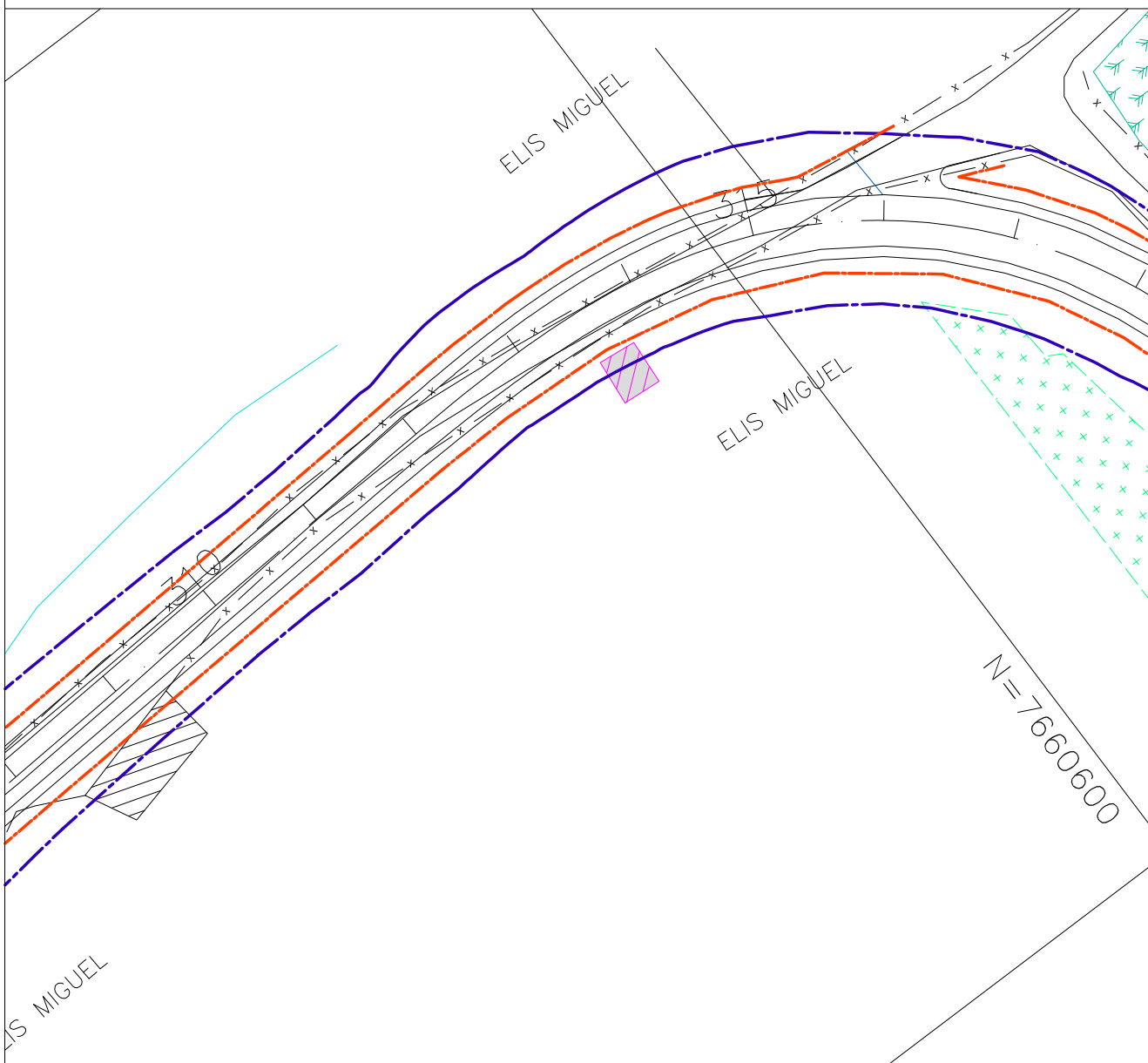


# PLANTA DE SITUAÇÃO

CT:  
**CT-16**

Folha nº:  
**1/2**

Rodovia Municipal	Trecho 4.5 - Monte Belo - Cerude - Caetés (ES-297)	Sub-trecho -		
Segmento: -	Lote: 04	Largura da Faixa de Domínio Offset + 5,00	Município Presidente Kennedy	Escala: 1:1000
Proprietário: Eli Viana		Área Total da Propriedade: -	Área a Desapropriar -	Matricula: -



## LEGENDA:

- · — · — FAIXA DE DOMÍNIO PROJETADA
- EIXO PROJETADO
- · —— ESTRADA EXISTENTE
- - - - - CERCA
- · —— FAIXA DE DOMÍNIO MÍNIMA
- BENFEITORIA DE ALVENARIA
- BENFEITORIA DE MADEIRA
- + DIVISA PROPRIEDADES



## DESCRIÇÃO DA BENFEITORIA

CT:

**CT-16**

Folha nº:

**2/2**

Rodovia Municipal	Trecho 4.5 - Monte Belo - Cerude - Caetés (ES-297)	Sub-trecho -		
Segmento: -	Lote: 04	Largura da Faixa de Domínio Offset + 5,00	Município Presidente Kennedy	Escala: -
Proprietário: Eli Viana		Área Total da Propriedade: -	Área a Desapropriar -	Matrícula: -

## MEMORIAL DESCRITIVO

Est. 313+14,00 (LD). Casa em estado razoável de conservação. Piso de terra batida no redor.

## RELATÓRIO FOTOGRÁFICO



## 2.4.17 CT-17 – ELI VIANA

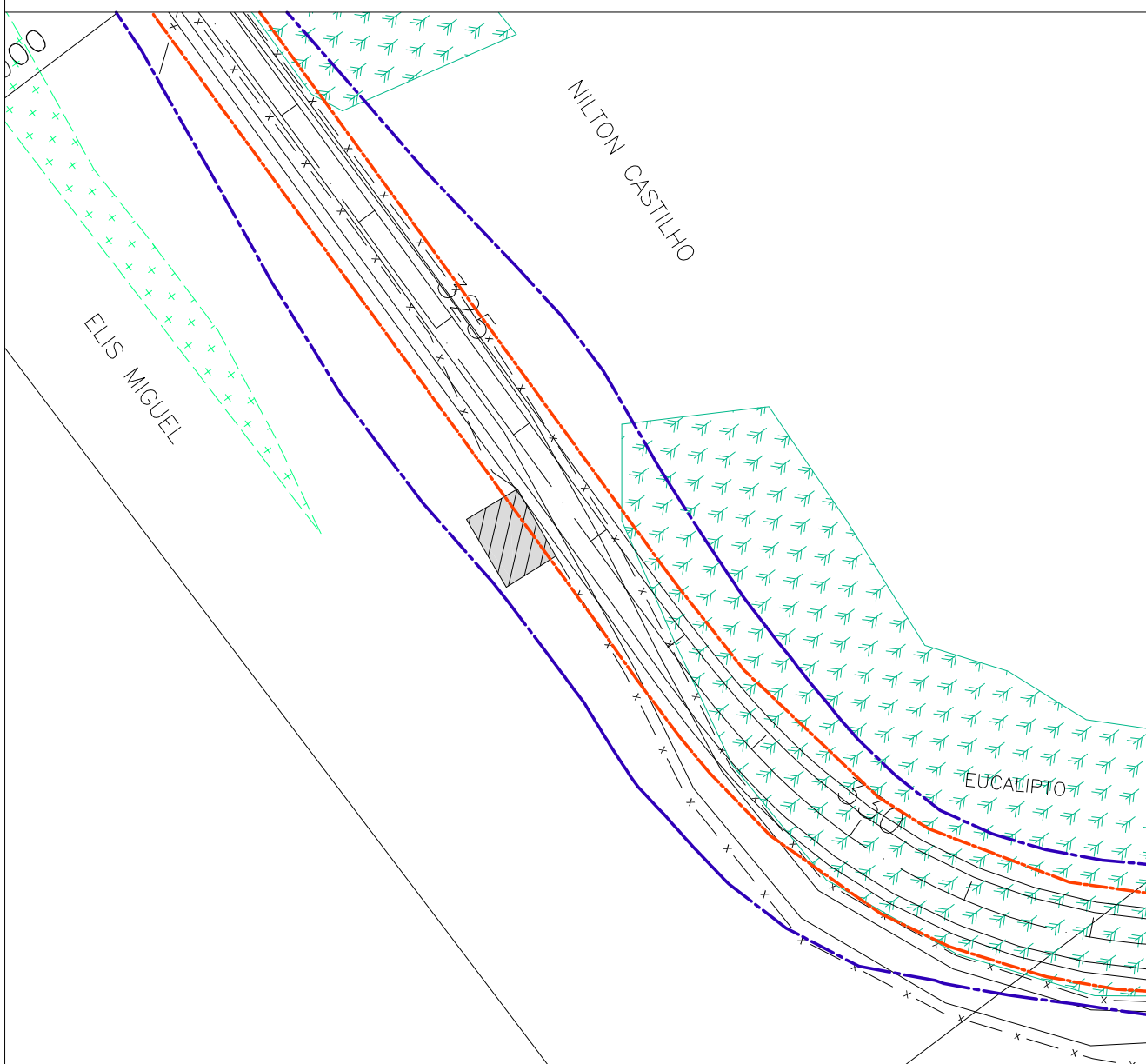


# PLANTA DE SITUAÇÃO

CT:  
**CT-17**

Folha nº:  
**1/2**

Rodovia Municipal	Trecho 4.5 - Monte Belo - Cerude - Caetés (ES-297)	Sub-trecho -		
Segmento: -	Lote: 04	Largura da Faixa de Domínio Eixo	Município Presidente Kennedy	Escala: 1:1000
Proprietário: Eli Viana		Área Total da Propriedade: -	Área a Desapropriar -	Matricula: -



## LEGENDA:

- - - - - FAIXA DE DOMÍNIO PROJETADA
- - - - - EIXO PROJETADO
- - - - - ESTRADA EXISTENTE
- - - - - CERCA
- - - - - FAIXA DE DOMÍNIO MÍNIMA
- BENFEITORIA DE ALVENARIA
- BENFEITORIA DE MADEIRA
- + + + + + DIVISA PROPRIEDADES



## DESCRIÇÃO DA BENFEITORIA

CT:

**CT-17**

Folha nº:

**2/2**

Rodovia Municipal	Trecho 4.5 - Monte Belo - Cerude - Caetés (ES-297)	Sub-trecho -			
Segmento: -	Lote: 04	Largura da Faixa de Domínio Eixo	Município Presidente Kennedy	Escala: -	
Proprietário: Eli Viana		Área Total da Propriedade: -	Área a Desapropriar -	Matricula: -	

### MEMORIAL DESCRITIVO

Est. 326+9,00 (LD). Curral em bom estado de conservação. Piso de terra. Sem cobertura.

### RELATÓRIO FOTOGRÁFICO





## 2.4.18 CT-18 – VALCI FERREIRA

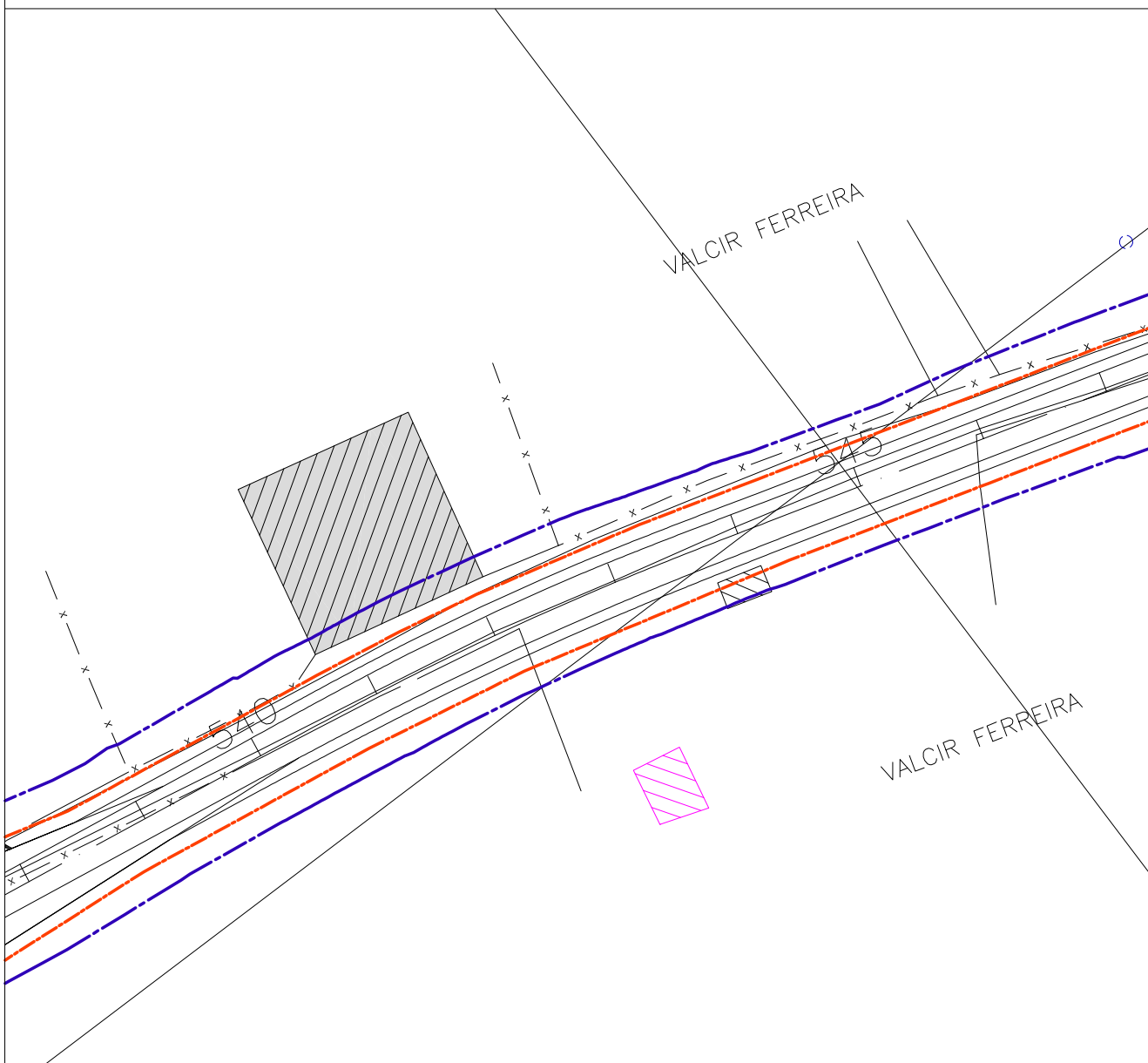


# PLANTA DE SITUAÇÃO









CT:  
**CT-18**

Folha nº:  
**1/2**

Rodovia Municipal	Trecho 4.5 - Monte Belo - Cerude - Caetés (ES-297)	Sub-trecho -		
Segmento: -	Lote: 04	Largura da Faixa de Domínio Offset + 5,00	Município Presidente Kennedy	Escala: 1:1000
Proprietário: Valci Ferreira		Área Total da Propriedade: -	Área a Desapropriar -	Matricula: -



## LEGENDA:

-  FAIXA DE DOMÍNIO PROJETADA
-  EIXO PROJETADO
-  ESTRADA EXISTENTE
-  CERCA
-  FAIXA DE DOMÍNIO MÍNIMA
-  BENFEITORIA DE ALVENARIA
-  BENFEITORIA DE MADEIRA
-  DIVISA PROPRIEDADES



## DESCRIÇÃO DA BENFEITORIA

CT:  
**CT-18**

Folha nº:  
**2/2**

Rodovia Municipal	Trecho 4.5 - Monte Belo - Cerude - Caetés (ES-297)	Sub-trecho -		
Segmento: -	Lote: 04	Largura da Faixa de Domínio Offset + 5,00	Município Presidente Kennedy	Escala: -
Proprietário: Valci Ferreira	Área Total da Propriedade: -	Área a Desapropriar: -	Matricula: -	

### MEMORIAL DESCRITIVO

Est. 541 (LE). Curral grande em bom estado de conservação. Piso de pedras e telhado de amianto. Parte do telhado removida recentemente e colocado som brite.

Cochos pré-moldados de concreto.

### RELATÓRIO FOTOGRÁFICO



## 2.4.19 CT-19 – VALCI FERREIRA

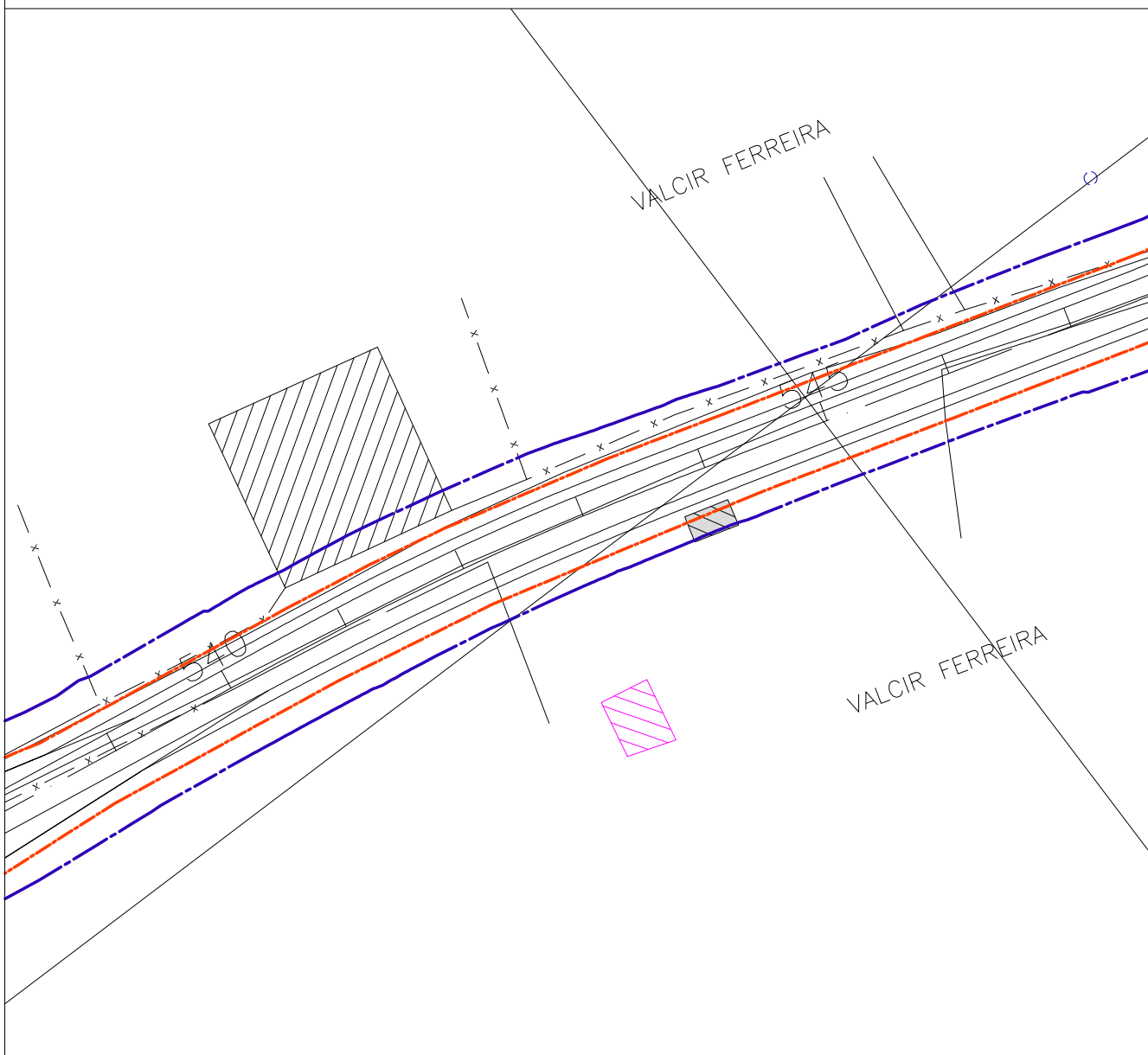


# PLANTA DE SITUAÇÃO




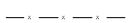




CT:  
**CT-19**

Folha nº:  
**1/2**

Rodovia Municipal	Trecho 4.5 - Monte Belo - Cerude - Caetés (ES-297)	Sub-trecho -		
Segmento: -	Lote: 04	Largura da Faixa de Domínio Plataforma + 2,00	Município Presidente Kennedy	Escala: 1:1000
Proprietário: Valci Ferreira		Área Total da Propriedade: -	Área a Desapropriar -	Matricula: -



## LEGENDA:

-  FAIXA DE DOMÍNIO PROJETADA
-  EIXO PROJETADO
-  ESTRADA EXISTENTE
-  CERCA
-  FAIXA DE DOMÍNIO MÍNIMA
-  BENFEITORIA DE ALVENARIA
-  BENFEITORIA DE MADEIRA
-  DIVISA PROPRIEDADES





## DESCRIÇÃO DA BENFEITORIA

CT:

**CT-19**

Folha nº:

**2/2**

Rodovia Municipal	Trecho 4.5 - Monte Belo - Cerude - Caetés (ES-297)	Sub-trecho -		
Segmento: -	Lote: 04	Largura da Faixa de Domínio Plataforma + 2,00	Município Presidente Kennedy	Escala: -
Proprietário: Valci Ferreira		Área Total da Propriedade: -	Área a Desapropriar -	Matricula: -

### MEMORIAL DESCRITIVO

Est. 544 (LD). Depósito de ração com estrutura de madeira e concreto. Cobertura de telha de amianto. Estado razoável de conservação.

### RELATÓRIO FOTOGRÁFICO



## 2.4.20 CT-20 – ARMANDO PINGARTE ZAMPIROLI



# PLANTA DE SITUAÇÃO

CT:  
**CT-20**

Folha nº:  
**1/2**

Rodovia Municipal	Trecho 4.5 - Monte Belo - Cerude - Caetés (ES-297)	Sub-trecho -		
Segmento: -	Lote: 04	Largura da Faixa de Domínio Offset + 5,00	Município Presidente Kennedy	Escala: 1:1000
Proprietário: Armando Pingarte Zampiroli		Área Total da Propriedade: -	Área a Desapropriar -	Matricula: -



## LEGENDA:

- - - - - FAIXA DE DOMÍNIO PROJETADA
- EIXO PROJETADO
- ..... ESTRADA EXISTENTE
- - - - - CERCA
- - - - - FAIXA DE DOMÍNIO MÍNIMA
- BENFEITORIA DE ALVENARIA
- BENFEITORIA DE MADEIRA
- + DIVISA PROPRIEDADES



## DESCRIÇÃO DA BENFEITORIA

CT:  
**CT-20**

Folha nº:  
**2/2**

Rodovia Municipal	Trecho 4.5 - Monte Belo - Cerude - Caetés (ES-297)	Sub-trecho -		
Segmento: -	Lote: 04	Largura da Faixa de Domínio Offset + 5,00	Município Presidente Kennedy	Escala: -
Proprietário: Armando Pingarte Zampiroli		Área Total da Propriedade: -	Área a Desapropriar -	Matricula: -

### MEMORIAL DESCRITIVO

Est. 571 (LE). Antigo colégio estudantil abandonado. Estado razoável de conservação. Telhas cerâmicas na cobertura.

### RELATÓRIO FOTOGRÁFICO



### 3. TERMO DE ENCERRAMENTO

### 3. TERMO DE ENCERRAMENTO

Este VOLUME 3E - CADASTRO PARA DESAPROPRIAÇÃO referente ao LOTE 4, TRECHO 4.5 MONTE BELO - CERUDE - CAETÉS (ES-297), possui 86 (oitenta e seis) folhas, incluindo esta, numericamente ordenadas.

Belo Horizonte, 31 de julho de 2015.